

**Druk NR 17**

*komizja Budżetu i Skarbu Miasta,  
komizja Gospodarki Komunalnej  
18.06.2019*

**URZĄD MIASTA BĘŁCHATOWA**  
97-400 Bełchatów, ul. Kościuszki 1  
**KANCELARIA PREZYDENTA**

**Pan  
Piotr Wysocki  
Przewodniczący Rady Miejskiej  
w Bełchatowie**

KP.110.38.2019

Bełchatów, 2019-06-18

W załączeniu przekazuję raport ewaluacyjny z realizacji „Strategii Rozwoju Miasta Bełchatowa na lata 2015-2022” za rok 2018.

Powyższy raport, zostanie przedstawiony Radzie Miejskiej i jej Komisjom przez Pana Marcina Nowaka – Dyrektora Wydziału Rozwoju Miasta.

**PREZYDENT MIASTA**  
  
mgr Mariola Czechowska

WRM.061.2.2019

# RAPORT EWALUACYJNY Z REALIZACJI „STRATEGII ROZWOJU MIASTA BĘŁCHATOWA NA LATA 2015-2022” ZA ROK 2018

Niniejszy dokument jest raportem ewaluacyjnym Strategii Rozwoju Miasta Bělchatowa na lata 2015-2022. Raport przedstawia stopień realizacji proponowanych działań, służących osiągnięciu celów strategicznych w trzech obszarach: inwestycyjnym, społecznym i gospodarczym. W dokumencie zawarto także, osiągnięte w 2018 roku wartości wskaźników docelowych. Raport ewaluacyjny służy ocenie trafności wyboru celów operacyjnych wobec potencjału, którym dysponuje Miasto, weryfikacji jakości i racjonalności wskaźników oraz systemu ich zbierania, analizie efektów nieplanowanych, ocenie efektywności i trafności alokacji zasobów, skuteczności realizacji Strategii (porównanie wyników z celami) oraz trwałości procesów rozwojowych (w jakim stopniu Strategia przyczyniła się do polepszenia sytuacji społecznej, gospodarczej i środowiskowej). Ewaluacja jest podstawą do decyzji dotyczących aktualizacji dokumentu Strategii.

Belchatów, maj 2019



## CEL STRATEGICZNY:

### ZRÓWNOWAŻONY ROZWÓJ MIASTA Z NOWOCZESNĄ INFRASTRUKTURĄ I RACJONALNIE WYKORZYSTYWANYMI ZASOBAMI ŚRODOWISKA

1. Cel operacyjny: Poprawa funkcjonalności systemu publicznego transportu zbiorowego i obniżenie jego emisyjności

1.1. Kierunek rozwoju: Unowocześnienie taboru Miejskiego Zakładu Komunikacji

Do roku 2022 założono zakup 6 sztuk niskoemisyjnych autobusów przystosowanych do przewozu osób w lokalnym transporcie zbiorowym. W dniu 31.10.2017 podpisano umowę o dofinansowanie dla projektu pn. "Zakup taboru niskoemisyjnego wraz z przebudową niezbędnej infrastruktury do obsługi pasażerów w Belchatowie" nr UDA-RPLD.03.01.02-10-0009/17-00. Umowa podpisana była pierwotnie na dofinansowanie na poziomie 47,52% (4 191 103,02 zł) kosztów kwalifikowanych projektu (8 818 9743,05 zł). Miasto w marcu 2018r. uzyskało możliwość podwyższenia dofinansowania do poziomu 85%, czyli do kwoty 7 496 101,58 zł. Wartość całkowita projektu 10 847 299,97 zł.

Projekt obejmuje:

- Zakup 6 szt. niskoemisyjnego taboru autobusowego, z czego 3 szt. będą autobusami zasilanymi silnikami spalinowymi ON, spełniającymi normy emisji spalin EURO-6, a 3 szt. autobusami elektrycznymi - realizacja II kw. 2018r. - III kw. 2019r. ;
- Zakup 3 szt. mobilnych stacji ładowania pojazdów elektrycznych - realizacja II kw. 2018r. - III kw. 2019r. ;
- Przebudowę 60 m ciągu pieszo-rowerowego łączącego istniejący ciąg pieszo-rowerowy z nowo montowaną wiatą Bike/Ride - realizacja: II kw. 2019r. - III kw. 2019r. ;
- Zakup i montaż wiaty Bike/Ride - zapewniającej 10 miejsc postojowych dla rowerów - realizacja II kw. 2019r. - III kw. 2019r. ;
- Zakup 2 szt. wiat przystankowych - realizacja II kw. 2019r. - III kw. 2019r. ;
- Wdrożenie aplikacji mobilnej wspierającej planowanie podróży przez pasażerów komunikacji zbiorowej w Belchatowie, dostępnej na urządzeniach mobilne - realizacja II kw. 2019r. - IV kw. 2019r. ;

W dniu 18 lipca 2018 roku zostały zawarte umowy z firmą SOLARIS Bus & Coach S.A. na dostawę 3 sztuk autobusów zasilanych ON z normą emisji spalin EURO 6 i 3 sztuk autobusów zasilanych energią elektryczną wraz ze 3 stacjami ładowania. Termin dostawy autobusów i stacji ładowania: 13 lipca 2019 roku.

Ocena: zachować kierunek rozwoju dla osiągnięcia celu operacyjnego

WSKAŹNIK	CEL STOSOWANIA/SZCZEGÓŁOWY OPIS	WARTOŚĆ BAZOWA	WARTOŚĆ POŻĄDANA				WARTOŚĆ OSIĄGNIĘTA
			2018	2019-2021	2022	2018	
A.1.1. udział % autobusów niskoemisyjnych w ogólnej liczbie autobusów	wskaźnik informuje o stopniu unowocześnienia taboru. Przez autobusy niskoemisyjne rozumie się pojazdy komunikacji miejskiej, spełniające normy emisji spalin co najmniej EURO V	52,65%	wydział podaje stopień realizacji wskaźnika docelowego (w %) na dany rok	wydział podaje stopień realizacji wskaźnika docelowego (w %) na dany rok	84%	0%	




Ocena wskaźnika: racjonalny

### 1.2. Kierunek rozwoju: Wzrost jakości obsługi pasażerów

Wzrostowi jakości obsługi pasażerów ma służyć między innymi ustawienie wiat przystankowych na przystankach komunikacji miejskiej, w tym wyposażonych w system elektronicznej informacji. Zadanie jest w trakcie realizacji, ale należy podkreślić, że już na dzień 31.XII.2017 roku została osiągnięta zakładana na 2022 rok, wartość docelowa wskaźnika: udział % wiat przystankowych w ogólnej liczbie przystanków. W chwili obecnej (stan na 31.XII.2018) wskaźnik wynosi 234%. Jeśli chodzi o wiaty wyposażone w system elektronicznej informacji, dotyczącej komunikacji miejskiej, do 2018 roku, że względu na brak środków, nie realizowano tego typu inwestycji.

Jednym z najważniejszych projektów, który przyczyni się do wzrostu jakości obsługi mieszkańców jest budowa budynku użyteczności publicznej na potrzeby węzła przesiadkowego przy ul. Czaplinskiej wraz z infrastrukturą techniczną, parkingiem i zagospodarowaniem terenu. Kwota umowna 6 568 200,00 zł brutto. Termin wykonania - 03.12.2019 r.

Ocena: zachować kierunek rozwoju dla osiągnięcia celu operacyjnego

WSKAŹNIK	CEL STOSOWANIA/SZCZEGÓŁOWY OPIS	WARTOŚĆ BAZOWA	WARTOŚĆ POŻĄDANA				WARTOŚĆ OSIĄGNIĘTA
			2019	2019-2021	2022	2018	
A.1.2. udział % wiat przystankowych w ogólnej liczbie przystanków	wskaźnik informuje o poprawie jakości obsługi pasażerów	57,79% (stan na 31.12.2014)	wydział podaje stopień realizacji wskaźnika docelowego (w %) na dany rok	wydział podaje stopień realizacji wskaźnika docelowego (w %) na dany rok	62,49%	234%	
A.1.3. liczba wiat wyposażonych w system elektronicznej informacji, dotyczącej komunikacji miejskiej	wskaźnik informuje o poprawie jakości obsługi pasażerów	0	wydział podaje stopień realizacji wskaźnika docelowego (w %) na dany rok	wydział podaje stopień realizacji wskaźnika docelowego (w %) na dany rok	5	0	

Ocena wskaźników: A.1.2 / A.1.3 - należy rozważyć przesunięcie środków z budowy wiat przystankowych na wyposażenie ich w system elektronicznej informacji.

## II. Cel operacyjny: Podniesienie dostępności transportowo-komunikacyjnej Miasta

### II.1. Kierunek: Zwiększenie efektywności układu komunikacyjnego

Kierunek realizowany jest poprzez inwestycje drogowe przyczyniające się do poprawy bezpieczeństwa i przepustowości ruchu drogowego. W trakcie realizacji. Środki własne. W 2018 roku:

1. Wykonano dokumentacje projektowe na:
  - przebudowę istniejącego uzbrojenia w ul. Budryka na odcinku od skrzyżowania z ul. Staszica do ul. Skaleniovej wraz z odtworzeniem nawierzchni pasa drogowego i usunięciem kolizji,



- rozbudowę ulicy „bez nazwy” wzdłuż bloku nr 137 na os. Dolnośląskim wraz z budową, rozbudową infrastruktury technicznej, budowę dróg i sieci uzbrojenia terenu Strefy Przemysłowej B2 po stronie zachodniej ul. Czaplinskiej.



2. Wybudowano:

- ul. Kopeckiego wraz z infrastrukturą techniczną,
  - ul. Kaczeńcowa wraz z oświetleniem i usunięciem kolizji elektroenergetycznych,
  - ulice: Chetmińska, Matopolską i Kurpiowską, oraz zakończono budowę:
  - ul. Konwaliowej, odcinka ścieżki rowerowej i chodnika w ciągu ulicy Ludwikowskiej,
  - ciągu pieszo-rowerowego na odcinku od ul. Żabiej do ul. Warszawskiej oraz zjazdów w ul. Żabiej wraz z oświetleniem i usunięciem kolizji elektroenergetycznych.
3. W trakcie opracowania są dokumentacje projektowe na:
- rozbudowę skrzyżowania drogi lokalnej 1 KDL z drogą wojewódzką - ul. Czaplinska,
  - rozbudowę drogi wojewódzkiej nr 476 ul. Piłsudskiego w Betchatowie na odcinku od ul. Pogodnej do granic miasta,
  - budowę drogi gminnej na odcinku od ul. Kopeckiego do ul. Okrzei oraz rozbudowę skrzyżowania ul. Okrzei z projektowaną drogą gminną.
4. W trakcie realizacji jest budowa ulic w osiedlu Binków (ulice: Topazowa, Agatowa, Granitowa, Perłowa, Krzemowa, Solna).

Ponadto w 2018 roku:

- zakończono przebudowę skrzyżowania ulic Staszica i 1 Maja na skrzyżowanie typu rondo wraz z budową ulicy "bez nazwy" (1KDD) (Przebudowa w/w skrzyżowania była realizowana w 2017 roku z dofinansowaniem Powiatu Betchatowskiego),
- wybudowano ciąg pieszo-rowerowy w ul. Cegielnianej na odcinku od ul. Piłsudskiego do ul. Pabianickiej (zadanie realizowane z dofinansowaniem z Powiatu Betchatowskiego w wysokości 334 500,00 zł),
- wykonano rozbudowę skrzyżowania ul. Wojska Polskiego, Al. ks. Kard. S. Wyszyńskiego i ul. Armii Krajowej na skrzyżowanie typu rondo (na realizację zadania Powiat Betchatowski udzielił pomocy finansowej Miastu w wysokości 1 500 000,00 zł).

Ocena: zachować kierunek rozwoju dla osiągnięcia celu operacyjnego

WSKAŹNIK	CEL STOSOWANIA/SZCZEGÓŁOWY OPIS	WARTOŚĆ BAZOWA	WARTOŚĆ POŻĄDANA				WARTOŚĆ OSIĄGNIĘTA
			2018	2019-2021	2022	2018	
A.II.1.długość nowych ścieżek rowerowych	wskaźnik informuje o podniesieniu dostępności komunikacyjnej dla rowerzystów	25 000 m (stan na 31.12.2014)	wydział podaje stopień realizacji wskaźnika docelowego (w %) na dany rok	wydział podaje stopień realizacji wskaźnika docelowego (w %) na dany rok	30000 m	117%	
A.II.2.powierzchnia wybudowanych, przebudowanych, wyremontowanych dróg (corocznie)	wskaźnik informuje o podniesieniu jakości infrastruktury drogowej (w tys.m2)	wybudowane przebudowane wyremontowane drogi w 2014 roku - 25 tys.m2	25 tys.m2	25 tys.m2	25 tys.m2	52 tys. m2	


Ocena wskaźników: racjonalne

### III. Cel operacyjny: Rozwój systemu technicznej obsługi Miasta

#### III.1. Kierunek: Zabezpieczenie miejsc parkingowych na terenie Miasta

W trakcie realizacji - środki własne. W 2018 roku:

1. Opracowano dokumentację projektową na:
    - budowę parkingu w rejonie bloków 213 i 214 na os. Dolnośląskim,
    - rozbudowę ulicy „bez nazwy” wzdłuż bloku nr 137 na os. Dolnośląskim wraz z budową, rozbudową infrastruktury technicznej (w tym parkingów),
    - rozbudowę istniejącego parkingu przy Szkole Podstawowej Nr 12 wraz z odwodnieniem i oświetleniem.
  2. Wybudowano:
    - parking śródmiejski,
    - parking pomiędzy blokami 146 i 147 na os. Dolnośląskim.
- Ocena: zachować kierunek rozwoju dla osiągnięcia celu operacyjnego

WSKAŹNIK	CEL STOSOWANIA/SZCZEGÓŁOWY OPIS	WARTOŚĆ BAZOWA	WARTOŚĆ POŻĄDANA			WARTOŚĆ OSIĄGNIĘTA
			2018	2019-2021	2022	
A.III.1. Liczba wybudowanych, wyremontowanych miejsc parkingowych (corocznie)	wskaźnik informuje o zwiększeniu liczby miejsc parkingowych	Rosnąca, nie mniej niż 50 szt. rocznie	50	50	50	272 

#### Ocena wskaźników: racjonalne

#### III.2. Kierunek: Dalszy rozwój systemu sieci wod-kan i c.o. na terenie Miasta



W trakcie realizacji - środki własne. W 2018 roku:

1. Spółka WOD-KAN: zadanie w trakcie realizacji, zgodnie z harmonogramem Planu Inwestycyjnego Spółki.
2. PEC Sp. z o.o.:
  - W ramach zadania „Przebudowa i modernizacja osiedlowych sieci ciepłowniczych w Betchatowie: budowa sieci w obszarach nieucieplwionych Miasta Betchatowa zgodnie z Planem Gospodarki Niskoemisyjnej”:
  - budowa sieci w rejonie ulic Ludwikowskiej, Kaczeńcovej, Zamoście, Różanej, Deyny, Górskiego - zrealizowano ze zwrotnych pożyczek udzielonych przez WFOŚiGW w Łodzi.
  - W ramach zadania „Przebudowa i modernizacja osiedlowych sieci ciepłowniczych w Betchatowie: wymiana wyeksploatowanych sieci wysokich parametrów oraz likwidacja wyeksploatowanych węzłów grupowych zgodnie z Planem Gospodarki Niskoemisyjnej”
  - 1. Budowa i przebudowa osiedlowej sieci ciepłowniczej od komory K-15 do K-20/1.
  - 2. Wymiana węzłów cieplnych w blokach 137B, 137C, 137D, 137E na os. Dolnośląskim, Zadania dofinansowane z środków PO Infrastruktura i Środowisko.



- Przebudowa instalacji centralnego ogrzewania niskich parametrów od węzła grupowego do budynków przy ul. Jagiełły, Łokietka, Chrobrego wraz z przyłączami do budynków i wymianą węzła grupowego na nowy. Zadanie zrealizowane w ramach umorzenia pożyczki udzielonej przez WFOŚiGW w Łodzi.

Ocena: zachować kierunek rozwoju dla osiągnięcia celu operacyjnego

WSKAŹNIK	CEL STOSOWANIA/SZCZEGÓŁOWY OPIS	WARTOŚĆ BAZOWA	WARTOŚĆ POŻĄDANA			WARTOŚĆ OSIĄGNIĘCIA
			2018	2019-2021	2022	
A.III.2.długość wybudowanych, przebudowanych sieci wod-kan	wskaźnik informuje o możliwości podłączenia nieruchomości do sieci wod-kan	sieć wod.- 245 km; sieć kana.-sanit. - 198 km; sieć kan.- deszcz. - 139 km. (stan na 31.12.2014r.)	wydział podaje stopień realizacji wskaźnika docelowego (w %) na dany rok	wydział podaje stopień realizacji wskaźnika docelowego (w %) na dany rok	sieć wod.- 255 km; sieć kana.-sanit.- 208km; sieć kan.- deszcz. - 149 km	sieć wodociągowa -15,78 % sieć Kanalizacji sanitarnej - 21 % sieć Kanalizacji deszczowej - 32% 
A.III.3.długość wybudowanych, przebudowanych sieci c.o	wskaźnik informuje o możliwości podłączenia nieruchomości do sieci c.o	137 km, w tym długość sieci preizolowanej - 89 km (stan na 31.12.2014r.)	wydział podaje stopień realizacji wskaźnika docelowego (w %) na dany rok	wydział podaje stopień realizacji wskaźnika docelowego (w %) na dany rok	147 km	130% 


Ocena wskaźników: racjonalne

### III.3. Kierunek: Zabezpieczenie Miasta przed zalewaniem powodowanym nadmiernymi opadami atmosferycznymi.

Do 2018 roku nie podejmowano działań w tym zakresie. Ocena: rozpocząć działania zmierzające do realizacji kierunku.

### III.4. Kierunek: Dalszy rozwój gospodarki lokalami socjalnymi na terenie Miasta.

W trakcie realizacji: W 2018 roku dokumentacja projektowa dla budynku komunalnego wielorodzinnego z obsługą komunikacyjną i niezbędną infrastrukturą towarzyszącą na działce nr 129/2 obręb 04, była w trakcie opracowania. Termin wykonania dokumentacji: 2019 rok.  
Ocena: zachować kierunek rozwoju dla osiągnięcia celu operacyjnego.

WSKAŹNIK	CEL STOSOWANIA/SZCZEGÓŁOWY OPIS	WARTOŚĆ BAZOWA	WARTOŚĆ POŻĄDANA				WARTOŚĆ OSIĄGNIĘCIA
			2018	2019-2021	2022	2018	
A.III.4. poziom zaspokojenia potrzeb mieszkaniowych	wskaźnik informuje o poziomie zaspokojenia potrzeb mieszkaniowych osób oczekujących na mieszkanie	42 % (stan na 31.12.2014r.)	większa niż w roku poprzednim (większa niż 48%)	większa niż w roku poprzednim	52%	56% 	

Ocena wskaźników: racjonalne



### III.5. Kierunek: Opracowanie koncepcji i rozwój sieci teleinformatycznej Miasta

Ze względu na brak możliwości pozyskania dofinansowania nie podjęto realizacji zadania. Z uwagi na fakt, iż budowa systemu teleinformatycznego na terenie Miasta może przyczynić się do poprawy dostępności usług publicznych świadczonych drogą elektroniczną, należy monitorować możliwość pozyskania funduszy zewnętrznych w latach następnych.

Ocena: zachować kierunek rozwoju dla osiągnięcia celu operacyjnego.

### IV. Cel operacyjny: : Ochrona środowiska

#### IV.1. Kierunek działań: Poprawa jakości powietrza

Realizacja zadań mających służyć poprawie jakości powietrza w Mieście - realizacja Planu Gospodarki Niskoemisyjnej. W trakcie realizacji. W 2018 roku wykonano:

1. remont pomieszczeń zaplecza sportowego, wymianę ogrodzenia boisk treningowych GKS Betchatów oraz budowę wentylacji mechanicznej w budynku głównym GKS Betchatów (remont dachu i pomieszczeń zaplecza sportowego oraz wymiana ogrodzenia boisk treningowych GKS Betchatów był realizowany z wykorzystaniem środków Funduszu Rozwoju Kultury Fizycznej w ramach programu Modernizacja Infrastruktury Sportowej - Edycja 2017 w wysokości 232 400,00 zł).
2. dokumentację projektową na remont sanitariatów szkolnych i szatni przy zapleczu sportowym w Szkole Podstawowej Nr 12 oraz remont sanitariatów w pomieszczeniach nr 18, 19, 108 i 109.
3. oświetlenie na terenie Miasta z wykorzystaniem opraw LED (skrzyżowanie ul. Wojska Polskiego, Al. ks. Kard. S. Wyszyńskiego i ul. Armii Krajowej (rondo), ul. Kopeckiego, ul. Kaczeńcowa, ul. Chetmińska, ul. Matopolska, ul. Kurpiowska, parking śródmiejski, parking w rejonie bl. 146 i 147 na os. Dolnośląskim, rejon bloku 207 na os. Dolnośląskim, ul. J. Kusocińskiego, ul. W. Rutkiewicz, odcinek ul. T. Ślusarskiego, odcinek ul. S. Królaka, odcinek ul. H. Marusarzówny, odcinek ul. B. Czecha, opracowano dokumentację projektowe i wybudowano oświetlenie ul. Chetmońskiego, ul. Kraszewskiego, ulic dojazdowych do nich z ul. Wojska Polskiego i ul. Czeremchowej oraz zakończono budowę oświetlenia: odcinka ul. Wrzosowej, skrzyżowania ul. 1 Maja i ul. Staszica (rondo), ulicy "bez nazwy (1KDD)", ciągu pieszo-rowerowego od ul. Żabiej do ul. Warszawskiej oraz odcinka ul. Żabiej.
4. ul. Kopeckiego, ul. Kaczeńcowa, ul. Chetmińska, ul. Matopolską, ul. Kurpiowską oraz zakończono budowę: ul. Konwaliowej, odcinka ścieżki rowerowej i chodnika w ciągu ulicy Ludwikowskiej, ciągu pieszo-rowerowego na odcinku od ul. Żabiej do ul. Warszawskiej oraz zjazdów w ul. Żabiej.
5. ciąg pieszo-rowerowy w ul. Cegielnianej na odcinku od ul. Piłsudskiego do ul. Pabianickiej (zadanie realizowane z dofinansowaniem z Powiatu Betchatowskiego w wysokości 334 500,00 zł), rozbudowę skrzyżowania ul. Wojska Polskiego, Al. ks. Kard. S. Wyszyńskiego i ul. Armii Krajowej na skrzyżowanie typu rondo (na realizację zadania Powiat Betchatowski udzielił pomocy finansowej Miastu w wysokości 1 500 000,00 zł) oraz zakończono przebudowę skrzyżowania ulic Staszica i 1 Maja na skrzyżowanie typu rondo wraz z budową ulicy "bez nazwy" (1KDD) (przebudowa w/w skrzyżowania była realizowana w 2017 roku z dofinansowaniem Powiatu Betchatowskiego).
6. dokumentacje projektowe na:
  - budowę oświetlenia w sięgaczach odchodzących od ul. Nowej, sięgaczu odchodzącym od ul. Dolnej oraz ciągów pieszych w rejonie Szkoły Podstawowej Nr 13,




- przebudowę istniejącego uzbrojenia w ul. Budryka na odcinku od skrzyżowania z ul. Staszica do ul. Skalenowej wraz z odtworzeniem nawierzchni pasa drogowego i usunięciem kolizji,
- rozbudowę ulicy „bez nazwy” wzdłuż bloku nr 137 na os. Dolnośląskim wraz z budową, rozbudową infrastruktury technicznej,
- budowę parkingu w rejonie bloku nr 213 i 214 na os. Dolnośląskim wraz z oświetleniem,
- rozbudowę istniejącego parkingu przy Szkole Podstawowej Nr 12 wraz z odwodnieniem i oświetleniem,
- budowę dróg i sieci uzbrojenia terenu Strefy Przemysłowej B2 po stronie zachodniej ul. Czaplinskiej.

Ponadto w trakcie opracowania są dokumentacje projektowe na:

- rozbudowę skrzyżowania drogi lokalnej 1 KDL z drogą wojewódzką - ul. Czaplinska,
- rozbudowę drogi wojewódzkiej nr 476 ul. Piłsudskiego w Betchatowie na odcinku od ul. Pogodnej do granic miasta,
- budowę drogi gminnej na odcinku od ul. Kopeckiego do ul. Okrzei oraz rozbudowę skrzyżowania ul. Okrzei z projektowaną drogą gminną,
- budowę oświetlenia placu zabaw Biedronkowo, odcinka ul. Bocznej, ul. Czaplinskiej od skrzyżowania z ul. Grabową do węzła obwodnicy Betchatowa, ciągu pieszo-jezdnego łączącego ul. Czaplinską z blokiem Czaplinska 44 D oraz nieoświetlonego fragmentu ul. Wypiańskiego.

W trakcie realizacji jest również budowa ulic w osiedlu Binków (ulice: Topazowa, Agatowa, Granitowa, Pertowa, Krzemowa, Solna) oraz budowa oświetlenia ulic w os. Politanice (ulice: Kasztanowa, Podleśna, Grzybowa, Igiasta, Lazurowa, Przedwiośnie, ulica odchodząca od ul. Czyżewskiego (działka nr 208 obręb 15, działka nr 91 obręb 11), ulica odchodząca od ul. Czyżewskiego (działki nr 65/7, 91 obręb 11), ulica odchodząca od ul. Wspólnej (działki nr 78/7 i 78/8, 92 obręb 11)).

WSKAŹNIK	CEL STOSOWANIA/SZCZEGÓŁOWY OPIS	WARTOŚĆ BAZOWA	WARTOŚĆ POŻĄDANA			WARTOŚĆ OSIĄGNIĘTA
			2018	2019 - 2021	2022	
IV. Osiągnięcie wskaźników zgodnie z przyjętym PGN – redukcja CO2	wskaźnik informuje o jakości powietrza wynikającej ze zmniejszenia emisji CO2 do atmosfery	nie mniejsza niż 3,46 %; pożądana - 12,68 % w 2020 roku	wydział podaje stopień realizacji wskaźnika docelowego (w %) na dany rok	wydział podaje stopień realizacji wskaźnika docelowego (w %) na dany rok	2022 równa lub większa niż 12,68	2018 37% 

**Ocena wskaźników: racjonalne**

#### IV.2. Kierunek działań: Ochrona przyrody.

Korzystając z możliwości Regionalnego Programu Operacyjnego Województwa Łódzkiego na lata 2014-2020, w 2016 roku Miasto Betchatów złożyło wniosek o dofinansowanie przedsięwzięcia pn. „Energia, natura, tradycja - na betchatowskim szlaku”. Miasto uzyskało środki unijne (umowa nr UDA-RPLD.06.02.01-10-0049/16-00 z dnia 6 grudnia 2016r. z Województwem Łódzkim) na realizację zadania w wysokości nie przekraczającej 1 243 721,01zł, na całkowitą wartość projektu 2 013 310,84zł.

W zakres przedsięwzięcia wchodziło m. in. budowa w oparciu o uzyskane pozwolenia na budowę ogrodu użytkowego pod nazwą „Jabłonowy Sad”. Na powierzchni 1ha zrealizowane zostały roboty branży budowlanej (budowa alejek spacerowych o nawierzchni mineralnej i z kostki granitowej), dostawa i montaż elementów i obiektów matej architektury), elektrycznej (oświetlenie terenu, monitoring), instalacji wodnej (instalacja nawadniająca, prace ogrodnicze (nasadzenia drzew, krzewów, założenie łak kwietnych i trawników. Inwestycje zakończono i rozliczono w zakresie

budowy Jabłoniowego sadu i montażu elementów małej architektury na szlakach turystycznych oraz dostosowania przejść dla pieszych dla osób niepełnosprawnych.

Zadanie podzielono na II etapy realizacji:

I etap obejmujący budowę instalacji nawadniającej, nasadzenia drzew, krzewów i innych roślin wieloletnich, elementy małej architektury ogrodowej realizowało Przedsiębiorstwo Gospodarki Mieszkanowej Sp. z o.o. w Belchatowie na podstawie umowy nr 659 1/17 zawartej w dniu 19.10.2017r. za kwotę 510.760,48zł.

II etap obejmujący budowę alejek spacerowych i placów, instalację elektryczną, monitoring, remont kładki realizowało również Przedsiębiorstwo Gospodarki Mieszkanowej Sp. z o.o. w Belchatowie na podstawie umowy nr 031/18 zawartej w dniu 18.01.2018r. za kwotę 889.044,00zł. W końcu 2018r. dodatkowo zaaranżowano miejsce usytuowania rzeźby jabłka w obrębie Jabłoniowego Sadu. Całe przedsięwzięcie zostało zakończone.

Jabłoniowy Sad stanowi kolejną enklawę zieleni w mieście, pełni bardzo ważne funkcje ekologiczne i społeczne. Ważną rolę sadu jest wspieranie równowagi środowiska przyrodniczego miasta. Główne funkcje ekologiczne to: klimatyczna, biotyczna, ekologiczna gleb, hydrologiczna, pochłaniania zanieczyszczeń. Sad wspomaga realizację koncepcji zrównoważonego rozwoju miasta, w której dąży się do zachowania równowagi pomiędzy trzema głównymi zadaniami: ochrona środowiska, wzrostem gospodarczym, rozwojem społecznym. Ponadto mieszkańcy miasta dysponują, eko-edukacyjnym sadem głównie ze względu na jego znaczeniowość (symbolika miasta) i założone funkcje społeczne: rekreacyjną, socjalną, dydaktyczną, estetyczną i inne.

W 2016 roku Miasto Belchatów złożyło wniosek do Programu Operacyjnego Ochrona Środowiska 2014-2020 na realizację przedsięwzięcia pn: „Belchatów w zieleni”. Na projekt Belchatów w zieleni - tworzenie i rewaloryzacja zielonych przestrzeni miasta - Miasto otrzymało dofinansowanie (umowa o dofinansowanie z dnia 29.11.2016r. w wysokości do 85% wartości wydatków kwalifikowanych (do 3.624.682,63zł), zaś całkowity koszt realizacji projektu szacowany jest na 4.264.332,51zł. W ramach projektu po wytypowaniu terenów przestrzeni publicznej (ogólnodostępnych, we władaniu miasta Belchatowa), pełniących istotne role w systemie przyrodniczym miasta, które jednocześnie są elementami systemu zieleni miasta - zostanie zagospodarowanych 10 kompleksów - obszarów przeznaczonych pod zieleni leżących w dolinie rzeki Rakówki - głównego korytarza ekologicznego miasta. Zagospodarowanie tych terenów przyczyni się do realizacji celu głównego, jakim jest „wzrost powierzchni terenów zieleni poprzez zahamowanie degradacji istniejącego obszaru biologicznie czynnego w dolinie rzeki Rakówki w Belchatowie.”, co z kolei przyczyni się do poprawy stanu środowiska naturalnego i przeciwdziałania zagrożeniom wynikającym z negatywnych skutków zmian klimatu. Kompleksowe zagospodarowanie terenów będzie sprzyjać uporządkowaniu kompozycyjnemu krajobrazu miasta poprawiającemu jego strukturę funkcjonalną i wizualną oraz uwypuklającemu cechy charakterystyczne Belchatowa które jest miastem przemysłowym, ale otwartym na rzekę i jej walory przyrodnicze. Oddziaływanie na środowisko w przypadku tej inwestycji jest oczywiste. Tereny w dolinie rzeki uporządkowane i właściwie zagospodarowane będą sprzyjać prawidłowemu funkcjonowaniu ekosystemu doliny rzeki, a jednocześnie stanowiąc będą doskonały element systemu rekreacyjnego miasta. Uwolnione od zabudowy i o dogodnych warunkach klimatycznych będą służyć mieszkańcom jako miejsce kontaktu z naturą. Na sąsiadujących z miejscami do odpoczynku drzewach zaprojektowano budki dla ptaków i wiewiórek, a ich sąsiedztwie, u podnóża pni drzew w lekkim oddaleniu od miejsc wypoczynku przewidziano domki dla owadów ustawionych w celach ekologicznych i eko-edukacyjnych. W ich otoczeniu zaprojektowano kwitnące krzewy i rośliny ozdobne rosnące w runie, podnoszące estetykę terenu. Dobór gatunkowy uwzględniła wartość biocenotyczną roślin. Inwestycja będzie realizowana w roku 2019.

**Ocena: zachować kierunek rozwoju dla osiągnięcia celu operacyjnego.**



## Podsumowanie obszaru gospodarczego:

### 1. Cel operacyjny: Poprawa funkcjonalności systemu publicznego transportu zbiorowego i obniżenie jego emisyjności

Uzyskanie dofinansowania na zakup taboru niskoemisyjnego, przebudowę niezbędnej infrastruktury technicznej, na budowę węzła przesiadkowego oraz wdrożenie aplikacji mobilnej wspierającej planowanie podróży przez pasażerów gwarantuje osiągnięcie celu operacyjnego. Należy zachować kierunki rozwoju poprzez bieżące monitorowanie realizacji projektów.

### 2. Cel operacyjny: Podniesienie dostępności transportowo-komunikacyjnej Miasta

Cel operacyjny realizowany na bieżąco przy osiągnięciu wysokich wartości wskaźników realizacji. Należy zachować kierunki do osiągnięcia celu operacyjnego.

### 3. Cel operacyjny: Rozwój systemu technicznej obsługi Miasta

Cel operacyjny realizowany na bieżąco przy uzyskaniu wysokich wskaźników realizacji dla infrastruktury technicznej Miasta. (miejsca parkingowe, sieci wod.-kan. i c.o.).

### 4. Cel operacyjny: : Ochrona środowiska

Utrzymanie realizacji Panu Gospodarki Niskoemisyjnej na bieżącym poziomie zapewni realizację celu operacyjnego.

### Stopień realizacji dla OBSZARU INWESTYCYJNEGO na rok 2018: 73,93 %\*

*\*stopień realizacji liczony narastająco według wzoru: średnia ze wszystkich wskaźników procentowych + wskaźniki liczbowe liczone metodą 0/1, gdzie zrealizowany to 100%, niezrealizowany - 0%*

Zważywszy na zakładany termin osiągnięcia wskaźników docelowych (2022) oraz plan realizacji działań na rok 2019, realizację powyższych kierunków działań na rok 2018 należy ocenić na wysoką.

**WNIOSEK:** Bieżąca realizacja kierunków działań zapewnia trwałość procesów rozwojowych realizując cel strategiczny: Zrównoważony rozwój Miasta z nowoczesną infrastrukturą i racjonalnie wykorzystywanymi zasobami środowiska.



## CEL STRATEGICZNY: WYSOKA JAKOŚĆ ŻYCIA ZINTEGROWANEGO SPOŁECZEŃSTWA OBYWATELSKIEGO

### I. Cel operacyjny: Wzmacnianie tożsamości lokalnej poprzez aktywizację społeczeństwa obywatelskiego

#### I.1. Kierunek rozwoju: Aktywizacja sektora organizacji pozarządowych i instytucji działających w obszarze polityki społecznej

Kierunek realizowany poprzez wspieranie lub powierzanie realizacji zadań publicznych z obszaru polityki społecznej organizacjom pozarządowym. W trakcie realizacji. W 2018 roku ogłoszono 23 otwarte konkursy ofert na realizację zadań publicznych przez organizacje pozarządowe z obszaru polityki społecznej. Realizacja - zrealizowano do 31.12.2018 roku, na kwotę 2.026.055,66 zł, źródło finansowania: dotacje z budżetu Miasta Belchatowa

Ocena: zachować kierunek rozwoju dla osiągnięcia celu operacyjnego.

WSKAŹNIK	CEL STOSOWANIA/SZCZEGÓLNY OPIS	WARTOŚĆ BAZOWA	WARTOŚĆ POŻĄDANA			WARTOŚĆ OSIĄGNIĘTA
			2018	2019-2021	2022	
B.1.1. liczba podmiotów działających na terenie Miasta Belchatowa ubiegających się o dotacje w danym roku	wskaźnik informuje o aktywności podmiotów działających na terenie Miasta Belchatowa w zakresie ubiegania się o dotacje	50 (stan na 31.12.2014r.)	równa lub większa od 50	równa lub większa od 50	równa lub większa od 50	65 
B.1.2. liczba wspólnie podjętych działań przez organizacje pozarządowe i instytucje działające w obszarze polityki społecznej	wskaźnik informuje o poziomie współpracy pomiędzy organizacjami pozarządowymi i instytucjami	12 (stan na 31.12.2014 r.- dane ze Sprawozdania ze Strategii Rozwiązywania Problemów Społecznych)	równa lub większa od 12	równa lub większa od 12	równa lub większa od 12	50 

#### Ocena wskaźników: racjonalne



#### I.2. Kierunek rozwoju: Aktywizowanie mieszkańców miasta na rzecz rozwoju inicjatyw lokalnych

Kierunek realizowany poprzez wsparcie inicjatyw mieszkańców przez budżet obywatelski. Prowadzone działania promocyjne tak jak i w ubiegłym roku polegały na zaprojektowaniu i wydrukowaniu ulotek informacyjnych promujących V BOB oraz plakatów informujących o harmonogramie V BOB, które to plakaty przez cały czas obowiązywania harmonogramu widniały na wiatkach przystankowych na terenie miasta. Informacje dot. BOB w formie komunikatu znalazły się także na stronie www.belchatow.pl oraz w formie szczegółowej na stronie internetowej dedykowanej budżetowi obywatelskiemu www.decydujemy.belchatow.pl. W 2018 roku - w ramach V edycji Budżetu Obywatelskiego Belchatowa - do realizacji wybrano łącznie 8 projektów, w tym: 2 projekty miękkie, tj.: 1. "Nasze dzieci badamy - wadom się nie damy" (zrealizowano); 2. "Bezpieczne serce 24 h pod kontrolą (telemonitoring)" (zrealizowano); oraz 6 projektów twardych, tj.: 1. "Przez zatoczkę do szkoły - monitorowana zatoczką postojowa" (zrealizowano); 2. "CAFE SENIOR RAJ - Centrum Aktywności Seniora" (zrealizowano); 3. "Adaptacja osiedlowego łasku wraz z budową siłowni plenerowej" (zrealizowane); 4. "Aktywnie i wesoło - plac zabaw dla dzieci na osiedlu Dolnośląskim w rejonie bloku 315" (zrealizowano); 5. "Bezpieczne - Doświetlone przejścia dla pieszych" (zrealizowano), 6. "Budowa toalety publicznej wraz z



przyłączami" (zrealizowano). W kwestii wyjaśnienia spadku wskaźnika B.1.4. należy podkreślić, iż działania promocyjne prowadzone były na zintensyfikowanym poziomie. Nadal utrzymuje się tendencja spadkowa zainteresowania mieszkańców budżetem obywatelskim na terenie całego kraju. Szczyt popularności odnotowano na terenie kraju w latach 2014-2015, a obecnie obserwujemy trend wyraźnie spadkowy. Największy spadek popularności widoczny był w przypadku Warszawy oraz Wrocławia, gdzie w ciągu minionych czterech lat liczba głoszących zmniejszyła się dwupółkrotnie, poza Gdańskiem frekwencja jest daleka od szczytu, co nie kompensuje ogólnego spadku zainteresowania tą inicjatywą (źródło - Raport: Budżet obywatelski w polskich miastach).

**Ocena: zachować kierunek rozwoju dla osiągnięcia celu operacyjnego.**

WSKAŹNIK	CEL STOSOWANIA/SZCZEGÓLOWY OPIS	WARTOŚĆ BAZOWA	WARTOŚĆ POŻĄDANA				WARTOŚĆ OSIĄGNIĘTA
			2018	2019-2021	2022	2018	
B.1.3. liczba projektów ogółem złożonych do Budżetu Obywatelskiego Belchatowa	wskaźnik informuje o poziomie aktywności społeczności lokalnej w procesie zarządzania Miastem w ramach zgłaszanych do Budżetu Obywatelskiego projektów do realizacji w danym roku	wartość za 2015 rok: 39	równa lub większa od wartości bazowej	równa lub większa od wartości bazowej	równa lub większa od wartości bazowej	49	
B.1.4. odsetek mieszkańców włączających się w proces zarządzania Miastem poprzez oddanie głosu na etapie wyłaniania projektów do realizacji z Budżetu Obywatelskiego	wskaźnik informuje o poziomie aktywności społeczności lokalnej w procesie zarządzania Miastem w zakresie udziału w procesie głosowania na etapie wyłaniania projektów do realizacji w Budżecie Obywatelskim w danym roku	wartość za 2014 rok: 27,40%	20%	20%	20%	10,53%	

**Ocena wskaźników: racjonalne. Rozważyć możliwość aktualizacji wskaźnika (wartości pożądanej) B.1.4.**

### 1.3. Kierunek: Aktywizowanie mieszkańców do korzystania z oferty o charakterze promocyjno-kulturalnej i sportowej

Kierunek realizowany jest poprzez przygotowanie atrakcyjnej i różnicowanej oferty o charakterze kulturalno-promocyjnym i sportowym dla mieszkańców Miasta Belchatowa. W 2018 roku Miasto przygotowało ofertę ze środków własnych.

**Ocena: zachować kierunek rozwoju dla osiągnięcia celu operacyjnego.**

WSKAŹNIK	CEL STOSOWANIA/SZCZEGÓLOWY OPIS	WARTOŚĆ BAZOWA	WARTOŚĆ POŻĄDANA				WARTOŚĆ OSIĄGNIĘTA
			2018	2019-2021	2022	2018	
B.1.5. liczba uczestników przedsięwzięć zapisanych w kalendarzach imprez, których organizatorem lub współorganizatorem jest Miasto oraz placówki podległe	wskaźnik informuje o zainteresowaniu mieszkańców ofertą kulturalno-sportową - promocyjną, zapisaną w kalendarzach imprez; sportowych oraz kulturalno-promocyjnych, przyjętych do realizacji w danym roku kalendarzowym, których organizatorem lub współorganizatorem jest Miasto oraz placówki podległe	39.000 osób	równa lub większa od wartości bazowej	równa lub większa od wartości bazowej	równa lub większa od wartości bazowej	151 164	

**Ocena wskaźników: racjonalne**




#### I.4. Kierunek: Aktywizacja społeczna mieszkańców, w tym osób 50+

Aktywizacja społeczna obejmując między innymi organizowanie działań, mających na celu podniesienie kompetencji osób dorosłych, w tym: w obszarze TIK i języków obcych oraz zwiększenie uczestnictwa w zajęciach. W programie UTW są zajęcia ruchowe, artystyczne oraz naukowe. W ramach - 309 słuchaczy zadeklarowało chęć uczestnictwa w zajęciach. W programie UTW są zajęcia ruchowe, artystyczne oraz naukowe. W ramach zajęć UTW stawia na naukę języków obcych. Obecnie jest 11 grup językowych, w tym 10 grup z języka angielskiego oraz jedna z języka niemieckiego. Uniwersytet poszerza również umiejętności seniorów w zakresie informatycznym, w ramach dwóch grup, które rozwijają umiejętności komputerowe. W UTW prężnie działa Rada Słuchaczy i Rada Naukowo - Programowa, które rozwijają monitorując pracę placówki, a także przedstawiają propozycje wykładów, prelekcji czy spotkań. Opiekę merytoryczną nad betchatowskim UTW podjęła Społeczna Akademia Nauk - Oddział w Betchatowie. Uniwersytet współpracuje również z Wydziałem Filologiczno - Historycznym Uniwersytetu Jana Kochanowskiego w Kielcach - filia w Piotrkowie Tryb. UTW na bieżąco współpracuje z Wydziałem Filologiczno - Historycznym podejmowanych przez inne zaprzyjaźnione Uniwersytety m.in. w Piotrkowie Tryb., Opocznie, Radomsku czy Tomaszowie Maz. Betchatowski UTW został zaproszony do Obywatelskiego Parlamentu Seniorów oraz włączony do Fundacji Ogólnopolskie Porozumienie Uniwersytetów Trzeciego Wieku. **Ocena: zachować kierunek rozwoju dla osiągnięcia celu operacyjnego.**

#### II. Cel operacyjny: Dostęp do usług publicznych na wysokim poziomie

**II.1. Kierunek: Zapewnienie dostępu do edukacji przedszkolnej wg aktualnego stanu prawnego i zapotrzebowania mieszkańców Miasta**  
Zatowano, że kierunek będzie realizowany poprzez wydawanie zezwoleń na prowadzenie przedszkola publicznego przez podmiot inny niż Miasto Betchatów oraz poprzez pozyskanie w drodze konkursu miejsc publicznej opieki przedszkolnej w przedszkolach niepublicznych. W 2018 roku nie złożono wniosków na prowadzenie przedszkola publicznego przez podmiot inny niż Miasto. Zwiększyła się liczba oddziałów w przedszkolach Miasta Betchatów, w związku z czym wszystkie dzieci zainteresowane publiczną opieką przedszkolną miały ją zapewnioną. Nie było potrzeby ogłaszania konkursu.

**Ocena: zachować kierunek rozwoju dla osiągnięcia celu operacyjnego.**

WSKAŹNIK	CEL STOSOWANIA/SZCZEGÓLNY OPIS	WARTOŚĆ BAZOWA	WARTOŚĆ POŻĄDANA			WARTOŚĆ OSIĄGNIĘTA
			2018	2019-2021	2022	
B.II.1. odsetek dzieci objętych edukacją przedszkolną	wskaźnik informuje, jaki % dzieci realizuje edukację przedszkolną w Mieście Betchatowie	wartość bazową ustalono na podstawie wartości z czterech (2011-2014) lat: 79%	wydział podaje stopień realizacji wskaźnika docelowego (w %) na dany rok	wydział podaje stopień realizacji wskaźnika docelowego (w %) na dany rok	90% (zgodnie ze standardami unijnymi)	100% 

**Ocena wskaźników: racjonalne**

#### II.2. Kierunek: Tworzenie warunków do osiągnięcia wysokiej jakości kształcenia



Podczas przygotowania dokumentu Strategii, zaproponowano wprowadzenie badania oceny efektywności kształcenia (EWD) w szkołach podstawowych (klasy IV-VI) i III LO oraz ogłoszenie konkursu na szkołę, która osiągnie największy wzrost EWD w danym roku szkolnym w kategorii szkół podstawowych i ponadpodstawowych. Od 1.09.2017 realizowana jest reforma struktury szkolnictwa z inicjatywy ministra



edukacji narodowej. Od roku szkolnego 2017/18 nie przeprowadza się rekrutacji do klas I dotychczasowego gimnazjum. Dotychczasowa sześcioletnia szkoła podstawowa przekształca się w ośmioletnią szkołę podstawową. Z uwagi na wchłonięcie klas gimnazjalnych przez szkoły podstawowe porównywanie efektywności szkół staje się bezcelowe (decyzja o zaprzestaniu prac nad wyliczaniem wskaźnika EWD).

Spadek wskaźnika B.II.3 wynika ze zmian w art. 42 ust.2 Karty Nauczyciela, na podstawie którego zajęcia dydaktyczne, wychowawcze i opiekuńcze oraz uwzględniające potrzeby i zainteresowania uczniów są realizowane w ramach czasu pracy nauczyciela.

**Ocena: zachować kierunek rozwoju dla osiągnięcia celu operacyjnego.**

WSKAŹNIK	CEL STOSOWANIA/SZCZEGÓŁOWY OPIS	WARTOŚĆ BAZOWA	WARTOŚĆ POŻĄDANA			WARTOŚĆ OSIĄGNIĘTA
			2018	2019-2021	2022	
B.II.2. Edukacyjna Wartość Dodana na danym etapie kształcenia	Wskaźnik informuje o przyroście wiedzy i umiejętności na danym etapie edukacyjnym. Wskaźnik podawany jest odrębnie dla każdej szkoły miejskiej z podziałem na: szkoły podstawowe - SP (klasy IV-VI) gimnazja - PG liceum -LO	dane za rok 2013/2014: SP - brak danych PG: część humanistyczna - H, część matematyczno - przyrodnicza M-P: PG1(H -0,30, M-P - 0,3), PG2(H-4,30, M-P - 6,60), PG3 (H -2,20, M-P - 1,20), PG4(H 0,00, M-P - 0,90), PG5(H 0,10, M-P 1,70) LO - brak danych			wzrost, o co najmniej 1 punkt EWD dla każdej jednostki odrębnie	2018 -----
B.II.3. liczba godzin pozalekcyjnych przypadających na jednego ucznia w szkole podstawowej i gimnazjum	Wskaźnik informuje o zaspokojeniu indywidualnych potrzeb edukacyjnych uczniów zdolnych (koła zainteresowań) jak i uczniów mających trudności w nauce (zajęcia dydaktyczno-wyrównawcze, logopedyczne)	0,23 h/ucznia	równa lub większa od wartości bazowej	równa lub większa od wartości bazowej	równa lub większa od wartości bazowej	0,13 h/ucznia 
B.II.4 stopień zaspokojenia potrzeb szkół w zakresie zakupu pomocy dydaktycznych, powiększenia zbiorów bibliotecznych oraz wyposażenia izb lekcyjnych	Wskaźnik informuje o poziomie zaspokojenia potrzeb szkół w zakresie zakupu pomocy dydaktycznych, powiększenia zbiorów bibliotecznych oraz wyposażenia izb lekcyjnych	2014: 85%	równa lub większa od wartości bazowej	równa lub większa od wartości bazowej	równa lub większa od wartości bazowej	100% 

### Ocena wskaźników: racjonalne



#### II.3. Kierunek: Rozwój usług elektronicznych

Kierunek zakłada zwiększenie dostępności do usług świadczonych przez Urząd Miasta/podmioty użyteczności publicznej, drogą elektroniczną oraz kampanię promocyjną w zakresie możliwości korzystania z usług elektronicznych i teleinformatycznych narzędzi komunikowania się w sferze publicznej a także wdrażanie systemów teleinformatycznych, służących digitalizacji zasobów kulturowych i naukowych, będących w posiadaniu instytucji kultury. Działania są realizowane:



1. Urząd Miasta poszerza katalog usług na bazie udostępnionych usług centralnych, realizowanych przez administrację samorządową oraz prowadzi kampanię promocyjną, w postaci informacji o usługach elektronicznych, udostępnioną na stronie [www.belchatow.pl](http://www.belchatow.pl)
2. MiPPB posiada zdalny dostęp do licencjonowanych zasobów spoza sieci biblioteki - IBUK LIBRA, dostęp do portalu [w.bibliotece.pl](http://w.bibliotece.pl) oraz dostęp do serwisów Biblioteki Narodowej POLONA i ACADEMICA tj. zasobów cyfrowych współczesnych książek i czasopism oraz digitalizowanych zasobów magazynowych.
3. Muzeum Regionalne w Betchatowie w 2018 roku zakupiło specjalistyczny program do ewidencji muzealiów i zbiorów bibliotecznych. Zadania realizowane przy użyciu programu służą wypetnianiu stałych obowiązków wynikających ze statutu jednostki (ewidencjonowanie i opracowywanie zbiorów). Środki na zakup oprogramowania pochodziły z dotacji podmiotowej przyznanej przez organizatora na 2018 rok. W 2018 roku zakupiono także muzea do działań: sztuki, etnografii, militariów i historii regionu. Zadanie to zostało sfinansowane ze środków własnych wygospodarowanych w 2018 roku.
4. MCK- W roku 2018 w ramach projektu "Zwiększenie dostępu do kultury poprzez zakup wyposażenia dla Miejskiego Centrum Kultury w Betchatowie", finansowanego ze wsparciem środków z UE, zdigitalizowało w formie wykonania aplikacji VR 360° dwa obiekty, stanowiące przemysłowe dziedzictwo kulturowe regionu, tj. wyrobisko KWB Betchatów wraz z pracującymi w nim koparkami oraz maszynownie i nastawnię Elekrowni Betchatów. Aplikację można nieodpłatnie pobierać w Google Play i za pomocą cardboardów korzystać z niej w dowolnym miejscu.

Ocena: zachować kierunek rozwoju dla osiągnięcia celu operacyjnego.

WSKAŹNIK	CEL STOSOWANIA/SZCZEGÓŁOWY OPIS	WARTOŚĆ BAZOWA	WARTOŚĆ POŻĄDANA			WARTOŚĆ OSIĄGNIĘT A
			2018	2019-2021	2022	
B.11.8. liczba korespondencji wpływającej do Urzędu Miasta Betchatowa drogą elektroniczną: za pośrednictwem ePuap-u (w tym ESP) oraz za pośrednictwem skrzynki email – na podstawie korespondencji rejestrowanej w systemie Mdok.(Z+KP+WO)	wskaźnik informuje o poziomie zainteresowania klientów urzędu komunikacją elektroniczną w kontakcie z urzędem w danym roku	1,28%	większa od wartości w roku poprzednim (większa niż 7%)	większa od wartości w roku poprzednim	większa od wartości w roku poprzednim	11,74% 
B.11.9. udział % oferowanych przez Urząd Miasta usług możliwych do realizacji drogą elektroniczną	wskaźnik informuje o poziomie dostępności do usług świadczonych przez Urząd Miasta drogą elektroniczną na każdym etapie ich realizacji (począwszy od złożenia wniosku, przez kolejne etapy realizacji sprawy, po wydanie dokumentu kończącego sprawę). Wskaźnik dotyczy tych usług, wobec których przepisy prawa dopuszczają realizację drogą elektroniczną, tj: bez jednoczesnej obecności stron.	40% (z 50 usług możliwych do realizacji w roku 2015)	wydział podaje stopień realizacji wskaźnika docelowego (w %) na dany rok	wydział podaje stopień realizacji wskaźnika docelowego (w %) na dany rok	75%	77% 



Ocena wskaźników: racjonalne



**II.4. Kierunek: Zapewnienie mieszkańcom atrakcyjnej oferty imprez o charakterze promocyjno-kulturalnym i sportowym z wykorzystaniem zmodernizowanej infrastruktury**

Kierunek realizowany poprzez podejmowanie, wspólnie z samorządowymi jednostkami kultury, działań zmierzających do zapewnienia jak najwyższej jakości organizowanych wydarzeń i imprez z wykorzystaniem zmodernizowanej infrastruktury. Realizowane przez cały rok 2018, ze środków własnych.

**Ocena: zachować kierunek rozwoju dla osiągnięcia celu operacyjnego.**

WSKAŹNIK	CEL STOSOWANIA/SZCZEGÓLOWY OPIS	WARTOŚĆ BAZOWA	WARTOŚĆ POŻĄDANA			WARTOŚĆ OSIĄGNIĘCIA 2018
			2018	2019-2021	2022	
B.II.6. liczba sprzedanych biletów na imprezy kulturalne, których organizatorem są jednostki podległe	wskaźnik informuje o zainteresowaniu płatną ofertą kulturalną, których organizatorem są jednostki podległe (MCK, Muzeum Regionalne).	2014: Muzeum: 1213 + MCK: 34 717 = <b>35 930</b>	większa niż w roku ubiegłym (większa niż 53 738)	większa niż w roku ubiegłym	większa niż w roku ubiegłym	68 333 
B.II.7. liczba imprez o charakterze promocyjno-kulturalno-sportowym, organizowanych lub współorganizowanych przez Miasto oraz placówki podległe	wskaźnik informuje o miejskiej ofercie promocyjno-kulturalno-sportowej w danym roku	200	równa lub większa od wartości bazowej	równa lub większa od wartości bazowej	równa lub większa od wartości bazowej	462 

**Ocena wskaźników: racjonalne**

**II.5. Kierunek: Rozszerzenie oferty sektora pomocy społecznej**

Kierunek realizowany przez rozwój usług opiekuńczych realizowanych przez MOPS zgodnie z potrzebami seniorów. Od 01.01.2018 do 31.12.2018 roku MOPS w Betchatowie realizował usługi opiekuńcze dla 129 seniorów. Usługi były finansowane ze środków własnych i zleconych oraz z odpłatności Klientów.

**Ocena: zachować kierunek rozwoju dla osiągnięcia celu operacyjnego.**

WSKAŹNIK	CEL STOSOWANIA/SZCZEGÓLOWY OPIS	WARTOŚĆ BAZOWA	WARTOŚĆ POŻĄDANA			WARTOŚĆ OSIĄGNIĘCIA 2018
			2018	2019-2021	2022	
B.II.11. Liczba seniorów korzystających z form opiekuńczych realizowanych przez MOPS	wskaźnik informuje o potrzebach seniorów (mieszkańców, którzy ukończyli 60 r. ż.) formą usług opiekuńczych realizowanych przez MOPS w zakresie: usług opiekuńczych, specjalistycznych usług opiekuńczych oraz usług dla osób z zaburzeniami psychicznymi	76 (dane ze Sprawozdania ze Strategii Rozwiązywania Problemów Społecznych)	równa lub większa od wartości bazowej	równa lub większa od wartości bazowej	równa lub większa od wartości bazowej	173 

**Ocena wskaźników: racjonalne**



## II.6. Kierunek: Zwiększanie oferty w zakresie profilaktyki i ochrony zdrowia

W roku 2018 w ramach Programu Ochrony Zdrowia - zrealizowane zostały pewne działania dla obszaru I - "Profilaktyka skrojona na miarę - dostępność badań i programów profilaktycznych dla mieszkańców Belchatowa (cel strategiczny 1) oraz dla obszaru III "Edukacja - informacja - komunikacja kluczem do wzmocnienia świadomości zdrowotnej mieszkańców Belchatowa (cel strategiczny 2). Na działania, na które przeznaczono środki finansowe z budżetu miasta, realizowane były przez poniższe organizacje pozarządowe:

1. Belchatowskie Stowarzyszenie „Amazonki”, które otrzymało dotację na realizację zadania - Profilaktyka grypy wśród mieszkańców 60 + pn. „GRPOODPORNI”. Z oferty sześć osób skorzystało 200 seniorów. Dodatkowo zorganizowany został wykład profilaktyczny dot. grypy i chorób grypopochodnych.
2. Fundacja RONALDA Mc DONALDA otrzymała dotację na realizację badań USG jamy brzusznej, tarczycy, węzłów chłonnych szyi, moczony dla dzieci w wieku do 6 lat w ramach zadania pn. „NIE- NOWOTWOROM U DZIECI”. Przebadano 136 dzieci.
3. Belchatowskie Stowarzyszenie "Amazonki" otrzymało dotację na realizację Festynu profilaktycznego pn. "Zdrowa Niedziela", w ramach którego mieszkańcy Belchatowa skorzystali z nieodpłatnych specjalistycznych porad i badań profilaktycznych. Liczba uczestników: ok 500.
4. Stowarzyszenie Rodziców i Przyjaciół Osób Niepełnosprawnych „Przystań” otrzymało dotację za realizację cotygodniowych zajęć korekcyjno-usprawniających dla dzieci, dorosłych i seniorów. Liczba uczestników:42.
5. Regionalne Towarzystwo Społeczno- Kulturalne „ERSKA” otrzymało dotację na prowadzenie Punktu Informacji Prozdrowotnej w Belchatowie przy ul. Energetyków 6.

W ramach Punktu realizowany był cyklicznie blok działań o charakterze profilaktycznym. Osoby odwiedzające Punkt skorzystały m.in.: porad fizjoterapeuty, psychologa/terapeuty rodzinnego, dietetyka

Zrealizowano również akcje profilaktyczne:

1. akcja bezpłatnych badań przesiewowych wzroku pod kątem występowania zaciemy,
2. otwarte warsztaty edukacyjne „Profilaktyka raka szyjki macicy”,
3. wykład „Fitoterapia najpowszechniejszych chorób cywilizacyjnych- cukrzyca i nadciśnienia”, połączony z pokazem ziół leczniczych, ziół leczniczych oraz pomiarem ciśnienia tętniczego,
4. bezpłatny wykład dot. profilaktyki grypy i chorób grypopodpornych,
5. akcja profilaktyki układu krążenia i układu oddechowego- spirometria i mierzenie ciśnienia krwi w ramach Światowego Dnia Rzucania Palenia Tytoniu,
6. instruktaż pierwszej pomocy przedmedycznej.

Dodatkowo w ramach Punktu, jako uzupełnienie oferty, stworzono tematyczne grupy wsparcia: grupa wsparcia dla osób z chorobami onkologicznymi, grupa wsparcia rodziców dzieci autystycznych , grupa wsparcia dla osób niepełnosprawnych.

Szacuje się, że w 2018 r. z Punktu Informacji Prozdrowotnej skorzystało łącznie ok. 200 osób. Miejsca i zaproponowane godziny umożliwiły dostęp mieszkańcom do realizowanego projektu.

We współpracy z NZOZ Salve Medica w Łodzi corocznie realizowana jest także bezpłatna mammografia dla kobiet w wieku 50 - 69 lat. Łącznie z bezpłatnej mammografii skorzystało 968 kobiet.

Ocena: zachować kierunek rozwoju dla osiągnięcia celu operacyjnego.



WSKAŹNIK	CEL STOSOWANIA/SZCZEGÓŁOWY OPIS	WARTOŚĆ BAZOWA	WARTOŚĆ POŻĄDANA				WARTOŚĆ OSIĄGNIĘTA
			2018	2019-2021	2022	2018	
B.II.12 stosunek liczby działań w zakresie profilaktyki i ochrony zdrowia dofinansowanych z budżetu Miasta Belchatowa do liczby odbiorców tych działań	wskaźnik informuje o ofercie Miasta w zakresie bezpłatnej profilaktyki, finansowanej bądź współfinansowanej z budżetu Miasta oraz o zainteresowaniu mieszkańców tą ofertą	14 działań/ 12 306 odbiorców	równa lub większa od wartości bazowej	równa lub większa od wartości bazowej	równa lub większa od wartości bazowej	37/4 170	

Ocena wskaźników: racjonalne

### III. Cel operacyjny: Reintegracja społeczno-zawodowa oraz przeciwdziałanie patologiom i wykluczeniu społecznemu

#### III.1. Kierunek: Rozwój i upowszechnianie ekonomii społecznej

W roku 2018 Miasto nie oprowadziło przedsięwzięć promujących idee ekonomii społecznej. Działania związane z ekonomią społeczną skierowana są obecnie do podmiotów ekonomii społecznej (PES), w ramach których funkcjonują: fundacje, stowarzyszenia, spółdzielnie (w tym: spółdzielnie pracy, spółdzielnie inwalidów, spółdzielnie niewidomych, spółdzielnie społeczne). Istniejące Ośrodki Wsparcia Ekonomii Społecznej (OWES) mają za zadanie wspierać i pomagać już istniejącym podmiotom ekonomii społecznej oraz prowadzić działania związane z zakładaniem nowych. W związku z tym jednostki organizacyjne Miasta Belchatowa, takie np. jak MOPS nie mogą być w obecnym okresie programowania (w przeciwieństwie do poprzedniego) beneficjentem ogłaszanych konkursów w tym obszarze. Na rok 2019 Miasto planuje organizację spotkań przedstawicieli OWES z lokalnymi NGO w celu przybliżenia tematyki ekonomii społecznej oraz zachęcania do podejmowania działań w tym obszarze. **Ocena: rozważyc aktualizację kierunku**

WSKAŹNIK	CEL STOSOWANIA/SZCZEGÓŁOWY OPIS	WARTOŚĆ BAZOWA	WARTOŚĆ POŻĄDANA				WARTOŚĆ OSIĄGNIĘTA
			2018	2019-2021	2022	2018	
B.III.1. liczba odbiorców działań promocyjno – informacyjnych w zakresie ekonomii społecznej	wskaźnik informuje o zainteresowaniu mieszkańców ideą ekonomii społecznej	brak danych	równa lub większa niż ustalona dla danego działania promocyjno-informacyjnego	równa lub większa niż ustalona dla danego działania promocyjno-informacyjnego	równa lub większa niż ustalona dla danego działania promocyjno-informacyjnego	0	
B.III.2. liczba powstających podmiotów ekonomii społecznej oraz liczba osób zatrudnionych w miejscach pracy utworzonych przez podmioty ekonomii społecznej	wskaźnik informuje o rozwoju idei ekonomii społecznej w mieście oraz jej wpływie na osoby zagrożone wykluczeniem społecznym poprzez ich aktywizację zawodową. Przez podmioty ekonomii społecznej rozumie się tzw. przedsiębiorstwa społeczne angażujące w działalność gospodarczą osoby zagrożone wykluczeniem społecznym lub wykluczone, realizujące tę działalność głównie dla celów społecznych, w których zyski w założeniu są reinwestowane w cele społeczne lub we wspólnotę, a nie maksymalizowane dla zwiększenia dochodu udziałowców czy też właścicieli tych przedsiębiorstw	0	wydział podaje stopień realizacji wskaźnika docelowego (w %) na dany rok	wydział podaje stopień realizacji wskaźnika docelowego (w %) na dany rok	3 podmioty/15 miejsc pracy	0%	




Ocena wskaźników: nieracjonalne. Rozważyć zmianę wskaźnika B.III.2.

### III.2. Kierunek: Aktywizacja osób wykluczonych i zagrożonych wykluczeniem społecznym

W 2018 r. Miasto Betchatów nie uczestniczyło w realizacji „Programu Aktywizacja i Integracja” z powodu braku zainteresowania ofertą przez bezrobotnych Klientów MOPS.

Ocena: zachować kierunek rozwoju dla osiągnięcia celu operacyjnego.

WSKAŹNIK	CEL STOSOWANIA/SZCZEGÓŁOWY OPIS	WARTOŚĆ BAZOWA	WARTOŚĆ POŻĄDANA			WARTOŚĆ OSIĄGNIĘTA
			2018	2019-2021	2022	
B.III.3. odsetek osób wykluczonych lub zagrożonych wykluczeniem społecznym, korzystających z pomocy społecznej, które podjęły zatrudnienie po ukończeniu programów aktywizacji zawodowo-społecznej	wskaźnik informuje o skuteczności działań na rzecz przeciwdziałaniu zjawiskom wykluczenia społecznego, w ramach realizowanych projektów/programów w danym roku. Przez te działania rozumie się aktywizację społeczno-zawodową w ramach szkoleń, kursów, warsztatów umożliwiających nabycie lub podniesienie kwalifikacji zawodowych i kompetencji psychospołecznych	6,50%	15%	15%	20%	2018 22%
B.III.4. Liczba seniorów korzystających z form aktywizacji społecznej	wskaźnik informuje o aktywności seniorów w zakresie korzystania z oferty aktywizacji społecznej skierowanej do mieszkańców, którzy ukończyli 60 r. ż, przygotowanej przez Miasto i jednostki podległe oraz organizacje pozarządowe	938	równa lub większa od wartości bazowej	równa lub większa od wartości bazowej	równa lub większa od wartości bazowej	1929 

Ocena wskaźników: nieracjonalne. Rozważyć zmianę wskaźnika B.III.3.




### IV. Cel operacyjny: Bezpieczne społeczeństwo

#### IV.1. Kierunek: Wsparcie działań w zakresie podnoszenia wśród mieszkańców świadomości o zagrożeniach cywilizacyjnych

Zadanie zrealizowane. W czerwcu 2017 podpisano umowę z Samorządowym Informatorem SMS z Wrocławia na funkcjonowanie aplikacji "Blisko" i "Mobis". W miesiącu grudniu uzupełniono wyposażenie centrum powiadamiania kryzysowego o stację meteorologiczną Typu Davis-Vantage Pro 2. W 2018 roku podjęto wznowienie umowy z Samorządowym Informatorem SMS w celu utrzymania funkcjonowania aplikacji Blisko oraz zgłoszono wpisanie do zadań Zespołu Zarządzania Kryzysowego i Spraw Obronnych w Regulaminie Organizacyjnym Urzędu Miasta koordynowania systemów kierowania, alarmowania oraz obserwacji zagrożeń na obszarze Miasta w ramach funkcjonowania Miejskiego Centrum Powiadamiania Kryzysowego

Ocena: zachować kierunek rozwoju dla osiągnięcia celu operacyjnego.



WSKAŹNIK	CEL STOSOWANIA/SZCZEGÓŁOWY OPIS	WARTOŚĆ BAZOWA	WARTOŚĆ POŻĄDANA				WARTOŚĆ OSIĄGNIĘTA
			2018	2019-2021	2022	2018	
B.III.5. liczba działań edukacyjnych wdrożonych jako działania profilaktyczne /liczba mieszkańców objętych działaniami profilaktycznymi z zakresu bezpieczeństwa(ZKO)	wskaźnik informuje o zainteresowaniu mieszkańców ofertą w zakresie bezpieczeństwa, realizowaną przez jednostki ratownicze, porządku publicznego oraz organizacje pozarządowe w celu zwiększenia świadomości mieszkańców na temat ogólnie rozumianego bezpieczeństwa	łącznie w Policji, SM i PSP w 2014 r. przeprowadzono 418 działań profilaktyczne	równa lub większa od wartości bazowej	równa lub większa od wartości bazowej	równa lub większa od wartości bazowej	800/23257	
B.III.6. stosunek liczby zdarzeń-czynów zabronionych wykrytych do liczby zdarzeń-czynów zabronionych zgłoszonych	wskaźnik informuje o stopniu wykrywalności zdarzeń-czynów zabronionych	łącznie Policja i SM wykryła 5000 zdarzeń-czynów w roku 2014r. w stosunku do 5985 interwencji zgłoszonych (83,5%)	wzrost wykrytych zdarzeń-czynów w stosunku do zgłoszonych	wzrost wykrytych zdarzeń-czynów w stosunku do zgłoszonych	wzrost wykrytych zdarzeń-czynów w stosunku do zgłoszonych	89%	
B.III.7. liczba działań prewencyjnych	wskaźnik ma na celu zwiększenie poczucia bezpieczeństwa wśród mieszkańców	W roku 2014 Policja oraz Straż Miejska podjęły 500 działań prewencyjnych	stała lub wyższa od bazowej	stała lub wyższa od bazowej	stała lub wyższa od bazowej	800	

#### Ocena wskaźników: racjonalne

#### Podsumowanie obszaru społecznego:

- 1. Cel operacyjny: Wzmocnienie tożsamości lokalnej poprzez aktywizację społeczeństwa obywatelskiego**  
Kierunki służące realizacji celu operacyjnego realizowane są na wysokim poziomie, co potwierdzają wskaźniki. Jedynym wskaźnikiem, który nie osiągnął wartości pożądanej jest B.I.4 co jednak jest tendencją ogólnopolską. Należy jednak zachować kierunki działania ze szczególnym uwzględnieniem promowania wśród mieszkańców Budżetu Obywatelskiego.
- 2. Cel operacyjny: Dostęp do usług publicznych na wysokim poziomie**  
Cel realizowany na bieżąco. Zachować kierunki rozwoju. Po przeprowadzonej reformie oświaty należy rozpocząć realizację działań służących wzrostowi EWD w szkołach.
- 3. Cel operacyjny: Reintegracja społeczno-zawodowa oraz przeciwdziałanie patologiom i wykluczeniu społecznemu**  
Z uwagi na nowy okres programowania, który nie dopuszcza jednostek organizacyjnych Miasta Betchatowa jako beneficjentów ogłaszanych konkursów w obszarze ekonomii społecznej oraz ogólnopolski trend wskazujący na trudną aktywizację osób bezrobotnych, należy monitorować działania w tym obszarze.
- 4. Cel operacyjny: Bezpieczne społeczeństwo**

Należy kontynuować kierunki działań, zwłaszcza w zakresie działań edukacyjnych, profilaktycznych i prewencyjnych, które wpływają na realizację celu operacyjnego.

**Stopień realizacji dla OBSZARU SPOŁECZNEGO na rok 2017: 70, 90 %\***

*\*stopień realizacji dla OBSZARU SPOŁECZNEGO - liczony narastająco według wzoru: średnia ze wszystkich wskaźników procentowych + wskaźniki liczbowe liczone 0/1, gdzie zrealizowany to 100%, niezrealizowany - 0%*

Zwazwszy na zakładany termin osiągnięcia wskaźników docelowych (2022) oraz plan realizacji działań na rok 2019, realizację powyższych kierunków działań w roku 2018 należy ocenić na bardzo wysoki.

**WNIOSEK:** Bieżąca realizacja kierunków działań zapewnia trwałość procesów rozwojowych realizując cel strategiczny: Wysoka jakość zintegrowanego społeczeństwa obywatelskiego.

**CEL STRATEGICZNY:**

**BUDOWA PRZEWAGI KONKURENCYJNEJ BELCHATOWA  
JAKO POLSKIEJ STOLICY BRANŻY ENERGETYCZNEJ ORAZ WZBOGACANIE OFERTY MIASTA  
DLA ROZWIĄZAŃ INNOWACYJNYCH**

**I. Cel operacyjny: Przygotowanie i realizacja kompleksowej oferty dla inwestorów**

**I.1. Kierunek rozwoju: Dozbrojenie terenów inwestycyjnych na terenie Belchatowa**

W ramach realizacji kierunku, założono kompleksowe uzbrojenie terenów inwestycyjnych w Belchatowie przy ul. Czaplinskiej. Budowa układu komunikacyjnego terenów inwestycyjnych w rejonie ulic Czaplinska i Cegielniana wraz z uzbrojeniem. W trakcie realizacji - środki własne. W 2018 roku:

1. Wykonano dokumentację projektową na budowę dróg i sieci uzbrojenia terenu Strefy Przemysłowej B2 po stronie zachodniej ul. Czaplinskiej.
2. W trakcie opracowania jest dokumentacja projektowa na rozbudowę skrzyżowania drogi lokalnej 1 KDL na terenie strefy przemysłowej z drogą wojewódzką - ul. Czaplinska.

**Ocena: zachować kierunek rozwoju dla osiągnięcia celu operacyjnego.**



WSKAZNIK	CEL STOSOWANIA/SZCZEGÓŁOWY OPIS	WARTOŚĆ BAZOWA	WARTOŚĆ POŻĄDANA			WARTOŚĆ OSIĄGNIĘTA
			2018	2019-2021	2022	
C.1.6. powierzenia uzbrojonych terenów inwestycyjnych	wskaźnik informuje o stopniu uzbrojenia terenów inwestycyjnych na obszarze Miasta w: wodę, kanalizację deszczową, kanalizację sanitarną. Teren inwestycyjny rozumiany jako obszar wyznaczony w Studium Uwarunkowań i Kierunków Zagospodarowania Przestrzennego Miasta Belchatowa jako teren produkcyjno-usługowy.	a) suma uzbrojonych terenów inwestycyjnych (w ha) oraz : 112 ha b) wartość procentowa (W) wyrażona jako iloraz terenów uzbrojonych (TU) w danym roku do łącznej powierzchni terenów inwestycyjnych (TI) na obszarze Miasta x100. wzór: $W = TU / TI * 100$ W=70,44%	wydział podaje stopień realizacji wskaźnika docelowego (w %) na dany rok	wydział podaje stopień realizacji wskaźnika docelowego (w %) na dany rok	a) 159ha b) W=100%	a) 32% b) 32%

### Ocena wskaźników: racjonalne

#### 1.2. Kierunek: Doskonalenie kompleksowej obsługi inwestorów

Promocja gospodarcza Miasta Belchatowa - realizacja produktu markowego pod nazwą "Strefa gospodarczej re:aktywacji". Produkt markowy realizowany na bieżąco od kilku lat. Jego celem jest wzmocnienie gospodarczej marki miasta poprzez promocje oferty inwestycyjnej oraz wytworzenie rozwiązań służących szybkiej i skutecznej obsłudze inwestorów zainteresowanych belchatowskimi terenami inwestycyjnymi. Produkt zakłada:

1. przygotowanie terenów inwestycyjnych - realizowane;
  2. stworzenie kompleksowej oferty promocyjnej i oferty inwestycyjnej: katalogi, prezentacje, profesjonalny film promocyjny, strona inwestycyjna [www.invest.belchatow.pl](http://www.invest.belchatow.pl) - corocznie aktualizowane;
  3. utworzenie bazy terenów inwestycyjnych - zrealizowane na stronie [www.invest.belchatow.pl](http://www.invest.belchatow.pl) Baza nieruchomości gruntowych - zarówno miejskich, jak i prywatnych, przeznaczonych w Miejscowym Planie Zagospodarowania Przestrzennego pod przemysł, produkcję czy usługi komercyjne;
  4. marketing bezpośredni - realizowane corocznie, docieranie z ofertą do deweloperów, biur nieruchomości;
  5. szybka ścieżka obsługi inwestora - została stworzona. W Urzędzie Miasta jest również stanowisko Opiekuna Inwestora, który jest pierwszym kontaktem dla inwestorów i przekazuje im informacje ze wszystkich wydziałów, wspiera również inwestora w kontaktach z innymi organami władzy samorządowej;
  6. działania w zakresie promocji gospodarczej Belchatowa prowadzone są również za pomocą aplikacji mobilnej Belchatów Invest Planner do pobrania z App Store oraz Google Play.
- Miasto Belchatów zostało docenione w tym obszarze. Podejście miasta do potencjalnych inwestorów zaowocowało w 2018 roku kilkoma wyróżnieniami:

„Gmina na 51” Tytuł nadawany przez Studentckie Koło Naukowe Akceleracji działające przy Instytucie Przedsiębiorstwa w Szkole Głównej Handlowej, które przebadano w sumie 658 gmin w Polsce. Belchatów znalazł się w czołówce samorządów, które najlepiej zajmują się potencjalnym inwestorem z zaszczepionym czwartym miejscem, a pierwszym wśród miast z województwa łódzkiego. Oceniano wirtualną internetową oraz zwracano uwagę czy miasto posiada tzw. opiekuna inwestora. W drugim etapie oceny studenci wcielali się w rolę tajemniczych Klientów i



kontaktowali się elektronicznie z urzędami. Maile zostały wysłane zarówno w języku polskim, jak i angielskim. W odpowiedziach, jakie odesłali urzędnicy oceniano m. in. jak szybko została odesłana odpowiedź, czy była ona szczegółowa i zawierała informację, jakie dokumenty są potrzebne by zacząć ścieżkę inwestycyjną. Pod uwagę brano również czy urzędnik zachęcał do osobistego kontaktu i rozmowy.

„Samorząd Przyjazny Firmom”. Prawo do używania tego tytułu mają miasta i miejscowości, w których siedzibę ma minimum dziesięć dynamicznych firm wyróżnionych tytułem Gepard Biznesu 2017 i minimum trzy cenne firmy wyróżnione tytułem Brylant Polskiej Gospodarki 2017. Tytuł przyznaje Instytut Europejskiego Biznesu od 2007 roku),

„Grunt na Medal”. Tytuł przyznawany przez Polską Agencję Inwestycji i Handlu wspólnie z urzędami marszałkowskimi oraz Regionalnymi Centrami Obsługi Inwestora. O tytuł najbardziej atrakcyjnej działki produkcyjnej, stanęło w sumie 81 gmin, które zaprezentowały łącznie 103 oferty. Teren przy ul. Kwiatkowskiego został uznany za jeden z najbardziej atrakcyjnych inwestycyjnie w Polsce. Belchatów znalazł się w gronie szesnastu laureatów prestiżowego konkursu „Grunt na medal”, co może zachęcić inwestorów do ulokowania swojego biznesu właśnie w Belchatowie.

**Ocena: zachować kierunek rozwoju dla osiągnięcia celu operacyjnego.**


### 1.3. Kierunek: Promowanie potencjału inwestycyjnego miasta poprzez kampanie promocyjno-informacyjne

Przeprowadzanie efektywnych kampanii promocyjno-informacyjnych skierowanych do inwestorów o odpowiednim profilu za pomocą wybranych narzędzi i kanałów marketingowych, w tym przy użyciu aplikacji mobilnej Belchatów Invest Planner. W 2018 roku:

- zaktualizowano aplikację mobilną Belchatów Invest Planner;
- zaktualizowano ofertę inwestycyjną Miasta Belchatowa, która dostępna jest na stronie [www.invest.belchatow.pl](http://www.invest.belchatow.pl);
- wyemitowano spot inwestycyjny Miasta Belchatowa na antenie TVP Łódź i Telewizji TOYA. Spot był również wyświetlany w kinie Kultura (w 2018 roku obejrzało go około 35 tys. osób).

Działania te zaowocowały zapytaniem o ofertę inwestycyjną przez 26 podmiotów (19 do UM + 7 do BKPP) oraz złożeniem pięciu wniosków o zakup działek. Ostatecznie w 2018 działkę w strefie przy ulicy Czaplinskiej zakupił jeden inwestor - firma DS Smith Polska.

**Ocena: zachować kierunek rozwoju dla osiągnięcia celu operacyjnego.**

WSKAŹNIK	CEL STOSOWANIA/SZCZEGÓŁOWY OPIS	WARTOŚĆ BAZOWA	WARTOŚĆ POŻĄDANA			WARTOŚĆ OSIĄGNIĘTA
			2018	2019-2021	2022	
C.1.2. Liczba zapytań o ofertę inwestycyjną Miasta	wskaźnik informuje o zainteresowaniu inwestorów ofertą inwestycyjną Urzędu Miasta	25 (stan na rok 2014)	równa lub większa niż 20	równa lub większa niż 20	równa lub większa niż 20	26 




C1.3. liczba odbiorców działań promocyjnych	wskaźnik informuje o liczbie odbiorców z grupy docelowej działania promocyjnego. Do działań promocyjnych zalicza się m.in.: A) kampanie w mediach; B) prowadzenie strony internetowej www.invest.belchatow.pl (liczba sesji); C) prowadzenie aplikacji mobilnej Belchatów Invest Planner (liczba sesji); D) inne	A) kampania w mediach ogólnopolskich: 110 tys.; B) 6993 sesji; C) 1240; D) liczba rozesyłanych folderów: 150 RAZEM: 118 388	równa lub większa od liczby założonej dla działań promocyjnych na dany rok	równa lub większa od liczby założonej dla działań promocyjnych na dany rok	równa lub większa od liczby założonej dla działań promocyjnych na dany rok	a) kampania w kinie Kultura emisja spotu reklamowego): 35 000 (MCK na podstawie biletów do kina) b) 29 860 c) 423 711 d) kampania w TVP 3 (ogłębność ponad 100 tys.) i Toya (ok.245 tys.) RAZEM: ok. 842 560
---	--	---	--	--	--	--

#### Ocena wskaźników: racjonalne

#### 1.4. Kierunek: Preferencje ekonomiczne dla przedsiębiorców

Realizowane. Zwolnienia od podatku od nieruchomości dla przedsiębiorców inwestujących w specjalnej strefie ekonomicznej oraz zwolnienia od podatku od nieruchomości dla przedsiębiorców w ramach pomocy de minimis mają służyć rozwojowi przedsiębiorczości w naszym mieście. W 2018 roku na stronie internetowej opublikowane były 3 artykuły o zwolnieniu od podatku od nieruchomości, natomiast ulotki z informacją o zwolnieniu od podatku od nieruchomości były rozdawane podatnikom przez Wydział Finansowy.

Ocena: zachować kierunek rozwoju dla osiągnięcia celu operacyjnego.

WSKAŹNIK	CEL STOSOWANIA/SZCZEGÓLNY OPIS	WARTOŚĆ BAZOWA	WARTOŚĆ POŻĄDANA				WARTOŚĆ OSIĄGNIĘTA
			2018	2019-2021	2022	2018	
C1.1. liczba miejsc pracy utworzonych przez podmioty, które skorzystały ze zwolnień z podatku od nieruchomości	wskaźnik informuje o skuteczności preferencji podatkowych dla wzrostu przedsiębiorczości i zatrudnienia	brak danych	wydział podaje stopień realizacji wskaźnika docelowego (w %) na dany rok	wydział podaje stopień realizacji wskaźnika docelowego (w %) na dany rok	wydział podaje stopień realizacji wskaźnika docelowego (w %) na dany rok	100	59% 

#### Ocena wskaźników: racjonalne

#### 1.5. Kierunek: Realizacja przez BKPP-T projektów dla przedsiębiorstw

W 2018 roku BKPPT udzielił preferencyjnych warunków (50% stawki) na wynajem drugiego lokalu jednej firmie, która prowadzi działalność na terenie Inkubatora Technologicznego. Udzielono również preferencyjnych warunków na wynajem lokalu 1 osobie otwierającej działalność gospodarczą w Inkubatorze Technologicznym (preferencyjne 3 pierwsze miesiące wynajmu lokalu). Zadania zrealizowane w ramach środków własnych BKPPT. Usługa doradczą informacyjną na temat możliwości do otrzymania wsparcia udzielona została 32 osobom i przedstawicielom firm z Belchatowa. Zadanie zrealizowane w ramach środków własnych BKPPT.

Ocena: zachować kierunek rozwoju dla osiągnięcia celu operacyjnego.



WSKAŹNIK	CEL STOSOWANIA/SZCZEGÓLOWY OPIS	WARTOŚĆ BAZOWA	WARTOŚĆ POŻĄDANA				WARTOŚĆ OSIĄGNIĘTA
			2018	2019-2021	2022	2018	
C.1.4. liczba beneficjentów (z terenu Miasta) projektów realizowanych przez BKPPT	wskaźnik informuje o zainteresowaniu beneficjentów, z terenu Miasta, ofertą BKPPT. Beneficjentem jest firma lub osoba fizyczna.	11 (średnia z ostatnich 5 lat)	BKPPT podaje stopień realizacji wskaźnika docelowego (w %) na dany rok	BKPPT podaje stopień realizacji wskaźnika docelowego (w %) na dany rok	77	245 %	
C.1.5. liczba miejsc pracy utworzonych przy wsparciu BKPPT na terenie Miasta	wskaźnik informuje o skuteczności działań BKPPT	5 (średnia ze wszystkich lat)	BKPPT podaje stopień realizacji wskaźnika docelowego (w %) na dany rok	BKPPT podaje stopień realizacji wskaźnika docelowego (w %) na dany rok	30	144%	
C.11.3.liczba transferów technologicznych i innowacyjnych przedsięwzięć wspartych przez BKPPT wśród przedsiębiorstw działających na terenie Miasta	wskaźnik informuje o prorozwojowych działaniach firm realizowanych przy pomocy BKPPT	9 (stan na rok 2014)	BKPPT podaje stopień realizacji wskaźnika docelowego (w %) na dany rok	BKPPT podaje stopień realizacji wskaźnika docelowego (w %) na dany rok	50	7,32%	

## Ocena wskaźników: racjonalne


### II. Cel operacyjny: Rozwój innowacyjnej gospodarki, w tym energetycznej

#### II.1 Kierunek: Wspieranie efektywności energetycznej oraz promowanie gospodarki niskoemisyjnej

W dniu 17.02.2018r. W Leroy Merlin przeprowadzono akcję promującą działania zapobiegające niskiej emisji pn. "Stop Smog". Udział w akcji wzięły firmy oraz jednostki miejskie: Leroy Merlin, Przedsiębiorstwo Energetyki Ciepłej Sp. o.o., Miejski Zakład Komunikacji Sp. z o.o., Miejski Centrum Sportu. Miasto Bełchatów wzięło również udział w akcji pn. Europejski Tydzień Zrównoważonego Transportu. W ramach wydarzenia w dniu 22.09.2018 została przeprowadzona akcja propagująca wykorzystywanie środków transportu tj. rowery, hulajnogi itp. W ramach zwiększenia świadomości ekologicznej wśród najmłodszych, w roku 2018 przeprowadzone zostały trzy teatryki o treści ekologicznej, podczas wydarzeń organizowanych przez Miasto.

**Ocena: zachować kierunek rozwoju dla osiągnięcia celu operacyjnego.**




WSKAŹNIK	CEL STOSOWANIA/SZCZEGÓŁOWY OPIS	WARTOŚĆ BAZOWA	WARTOŚĆ POŻĄDANA				WARTOŚĆ OSIĄGNIĘTA
			2018	2019-2021	2022	2018	
C.II.2. liczba projektów inwestycyjnych o znamionach proenergetycznych, proekologicznych i innowacyjnych Urzędu Miasta i jednostek podległych oraz zależnych	wskaźnik informuje o wspieraniu gospodarki innowacyjnej i proekologicznej. Przez projekt proenergetyczny rozumie się działanie lub zbiór działań powiązanych ze sobą zmierzających do zmniejszenia emisji CO2 i oszczędności energii. Projekt rozumiany jako zaplanowane w czasie przedsięwzięcie zmierzające do osiągnięcia wyznaczonego celu	3	wydział podaje stopień realizacji wskaźnika docelowego (w %) na dany rok	wydział podaje stopień realizacji wskaźnika docelowego (w %) na dany rok	10	157%	
							

### Ocena wskaźników: racjonalne

## II.2. Kierunek: Koordynacja działań w ramach współpracy JST wchodzących w skład Obszaru Funkcjonalnego Zagłębia Górniczno-Energetycznego Betchatów-Szczerców-Złoczew

W 2018 roku nie odbyło się żadne spotkanie Obszaru Funkcjonalnego.

WSKAŹNIK	CEL STOSOWANIA/SZCZEGÓŁOWY OPIS	WARTOŚĆ BAZOWA	WARTOŚĆ POŻĄDANA				WARTOŚĆ OSIĄGNIĘTA
			2018	2019-2021	2022	2018	
C.II.1. liczba działań podjętych przez Miasto Betchatów jako lidera Obszaru Funkcjonalnego Zagłębia Górniczno-Energetycznego Betchatów - Szczerców-Złoczew	wskaźnik informuje o poziomie aktywności Miasta Betchatowa na rzecz rozwoju Obszaru Funkcjonalnego	1 (Porozumienie o współpracy partnerskiej)	4 lub więcej	4 lub więcej	4 lub więcej	0	
							

Ocena wskaźników: monitorować w celu ewentualnej aktualizacji.

## II.3. Kierunek: Realizacja projektów niskoemisyjnych i energooszczędnych w usługach komunalnych

W ramach wspierania efektywności energetycznej złożono realizację następujących zadań:

1. Modernizacja energetyczna budynków Urzędu Miasta przy ul. Kościuszki 1 wraz z zagospodarowaniem przestrzeni publicznej oraz utworzeniem punktu aktywizacji społecznej. W 2017 roku działania nie było realizowane w formie projektu zewnętrznego z uwagi na brak środków na zabezpieczenie udziału własnego. W lutym 2018 niniejsze działanie zostało zdjęte z Wieloletniego Programu Inwestycyjnego.



2. Budowa farmy fotowoltaicznej na obszarze oczyszczalni ścieków oraz na obszarze ujęcia wody Myszaki. "WOD.-KAN." - realizacja zadania uzależniona od możliwości uzyskania dofinansowania ze środków zewnętrznych.
3. Wykonanie instalacji dezodoryzacji powietrza odlotowego z czterech hal suszarniczych. "WOD.-KAN." - realizacja zadania jest uwzględniana w planach inwestycyjnych na wypadek braku możliwości zaradzenia wysokim stężeniem gazów złowonnych, będących wynikiem procesu suszenia osadów. Finalnie problem odorów powinna rozwiązać budowa Zamkniętych Komór Fermentacyjnych, które mają wyeliminować z procesu technologicznego Otwarte Baseny Fermentacyjne. Przetarg na to zadanie, dofinansowane z PO Infrastruktura i Środowisko został rozstrzygnięty w tym roku i aktualnie zadanie jest w trakcie realizacji.
4. Wykonanie instalacji pozyskiwania biogazu wraz z układem kogeneracji energii elektrycznej. "WOD.-KAN." - zadanie w trakcie realizacji. Planowany termin zakończenia inwestycji to I połowa 2020 r. Zadanie jest dofinansowane z Programu Operacyjnego Infrastruktura i Środowisko.
5. Budowa i modernizacja systemu oświetlenia miejskiego z wykorzystaniem urządzeń energooszczędnych oraz OZE i włączenie go do systemu zarządzania oświetleniem - w trakcie realizacji - środki własne. W 2018 roku:
  - zakończono budowę oświetlenia ciągu pieszo-rowerowego na odcinku od ul. Żabiej do ul. Warszawskiej, odcinka ul. Żabiej oraz odcinka ul. Wrzosowej;
  - wybudowano oświetlenie: ul. Kopeckiego, ul. J. Kusocińskiego, ul. W. Rutkiewicz, odcinka ul. T. Ślusarskiego, odcinka ul. S. Królaka, odcinka ul. H. Marusarzówny, odcinka ul. B. Czecha, ul. Kaczeńcovej, ul. Chelmińskiej, ul. Kurpiowskiej, parkingu śródmiejskiego, parkingu pomiędzy blokami 146 i 147 na os. Dolnośląskim, rozbudowano oświetlenie w rejonie bloku nr 207 na os. Dolnośląskim oraz opracowano dokumentację projektową i wybudowano oświetlenie ulic Kraszewskiego i Chetmońskiego, dwóch ulic dojazdowych do nich z ul. Wojska Polskiego oraz ul. Czeremchowej;
  - opracowano dokumentację projektową na: budowę oświetlenia w sięgaczach odchodzących od ul. Nowej, sięgaczu odchodzącym od ul. Dolnej oraz ciągów pieszych w rejonie Szkoły Podstawowej Nr 13, przebudowę istniejącego uzbrojenia w ul. Budryka na odcinku od skrzyżowania z ul. Staszica do ul. Skalenkowej wraz z odtworzeniem nawierzchni pasa drogowego i usunięciem kolizji, rozbudowę istniejącego parkingu przy Szkole Podstawowej Nr 12 wraz z odwodnieniem i oświetleniem, budowę parkingu w rejonie bloków 213 i 214 na os. Dolnośląskim, rozbudowę ulicy "bez nazwy" wzdłuż bloku nr 137 na os. Dolnośląskim wraz z budową, rozbudową infrastruktury technicznej oraz budowę dróg i sieci uzbrojenia terenu Strefy Przemysłowej B2 po stronie zachodniej ul. Czaplinskiej.

W trakcie opracowania są dokumentacje projektowe na: rozbudowę skrzyżowania drogi lokalnej 1 KDL z drogą wojewódzką - ul. Czaplinska, rozbudowę drogi wojewódzkiej nr 476 ul. Piłsudskiego w Betchatowie na odcinku od ul. Pogodnej do granic miasta, budowę drogi gminnej na odcinku od ul. Kopeckiego do ul. Okrzei oraz skrzyżowania ul. Okrzei z projektowaną drogą gminną, budowę oświetlenia placu zabaw Biedronkowo, odcinka ul. Bocznej, ul. Czaplinskiej od skrzyżowania z ul. Grabową do węzła obwodnicy Betchatowa, ciągu pieszo-jezdnego łączącego ul. Czaplinską z blokiem Czaplinska 44 D oraz nieoświetlonego fragmentu ul. Wypiańskiego.

Ponadto w 2018 roku zawarto umowę na budowę ulic w osiedlu Binków (ulice: Topazowa, Agatowa, Granitowa, Pertowa, Krzemowa, Solna) wraz z oświetleniem oraz na budowę oświetlenia ulic w os. Politanice (ulice: Kasztanowa, Podleśna, Grzybowa, Iglasta, Lazurowa, Przedwośnie, ulica odchodząca od ul. Czyżewskiego (działka nr 208 obręb 15, działka nr 91 obręb 11), ulica odchodząca od ul. Czyżewskiego (działki nr 65/7, 91 obręb 11), ulica odchodząca od ul. Wspólnej (działki nr 78/7 i 78/8, 92 obręb 11)).



W 2018 roku zakończono również przebudowę skrzyżowania ulic 1 Maja i Staszica na skrzyżowanie typu rondo wraz z budową ulicy "bez nazwy" (1KDD) wraz z oświetleniem oraz wykonano rozbudowę skrzyżowania ul. Wojska Polskiego, Al. ks. Kard. S. Wyszyńskiego i ul. Armii Krajowej na skrzyżowanie typu rondo wraz z oświetleniem.

Ocena: zachować kierunek rozwoju dla osiągnięcia celu operacyjnego.

### III. Cel operacyjny: Miasto atrakcyjne turystycznie

#### III.1 Kierunek: Kompleksowa oferta turystyczna\o - kulturalna Miasta Belchatowa

Kierunek realizowany poprzez dwa działania:

1. Przygotowanie kompleksowej oferty powiązanej z ofertą kulturalno - sportową i promocyjną Miasta wraz z działaniami promocyjnymi nakierowanymi na przyciąganie do Belchatowa turystów z regionu z wykorzystaniem produktów markowych Miasta. Oferta oparta o dostępną bazę hotelową i gastronomiczną Miasta przyczyni się do skutecznego przyciągania mieszkańców regionu i turystów do Belchatowa. Zwiększy to popyt na usługi lokalnych przedsiębiorców.

Działanie realizowane przez Wydział Promocji i Turystyki UM wraz z Centrum Informacji Turystycznej oraz jednostkami podległymi. W 2018 MCK zrealizowało imprezy kulturalne i rekreacyjno-sportowe zgodnie z przyjętym kalendarzem imprez, z której skorzystało 40 221 osób (imprezy o zasięgu regionalnym). Ekspozycja PGE Giganty Mocy oprócz udostępniania muzeum dla zwiedzających, przygotowała ofertę warsztatów edukacyjnych na wszystkich poziomach nauczania, która skierowana jest specjalnie do grup turystycznych. Ponadto w ramach projektu "Zwiększenie dostępu do kultury poprzez zakup wyposażenia dla MCK w Belchatowie" wykonano nową audiowycieczkę dedykowaną młodzieży w wieku 11-15 lat. Jest ona zrealizowana również z uwzględnieniem potrzeb osób niesłyszących i niedosłyszących. Zakupiono także 15 audioprzewodników, co pozwala obecnie na obsługiwanie z pomocą tych urządzeń uczestników grup do 60 osób, co znacznie ułatwia pracę i pozwala na przyjęcie większej ilości turystów. MCK Na bieżąco prowadzi działania promocyjne wszystkich realizowanych imprez oraz bieżącą promocję działalności Kina Kultura i Ekspozycji PGE Giganty Mocy.

2. Zwiększenie partycypacji mieszkańców oraz turystów w kulturze poprzez remonty i przebudowę infrastruktury kultury oraz doposażenie instytucji kultury, m.in. w wyposażenie podnoszące poziom wykorzystania technologii informacyjno-komunikacyjnych w zakresie dostępu do kultury, oraz digitalizacja zasobów dziedzictwa kulturowego i ich udostępnianie.

Realizacja:

Muzeum Regionalne w Belchatowie w 2018 roku przeprowadziło remont "Salonu" - części stałej wystawy "Wnętrza dworskie z przelotmu XIX i XX wieku". W trakcie prac usunięto zniszczone tynki wewnętrzne, które zastąpiono tynkami specjalistycznymi i pomalowano. Prace prowadzone były w uzgodnieniu z Wojewódzkim Konserwatorem Zabytków. Zadanie realizowano z dotacji podmiotowej przyznanej przez organizatora na 2018 rok.

W roku 2018 MCK zakończyło realizację projektu inwestycyjnego pn. "Zwiększenie dostępu do kultury poprzez zakup wyposażenia dla Miejskiego Centrum Kultury w Belchatowie", dofinansowanego z funduszy UE w ramach RPO Wł, w zakresie którego w roku 2018 zwiększono atrakcyjność MCK zakupując sprzęt w postaci nowego pieca do wypatu ceramiki oraz wyposażenia pracowni plastycznej i muzycznej. Ekspozycja PGE Giganty



Mocy w ramach projektu zrealizowała zadanie związane z digitalizacją zasobów dziedzictwa kulturowego, dotyczące wykonania aplikacji VR 360° prezentującej wyrobisko KWB Betchatów oraz maszynownię Elektrowni Betchatów. W ramach projektu wykonano również nową audiowycieczkę, dedykowaną młodzieży w wieku 11-15 lat, po Ekspozycji, opartą na podstawie programowej nauczania przyrody i geografii w szkole podstawowej. Jest ona zrealizowana również z uwzględnieniem potrzeb osób niesłyszących i niedostosujących. Zakupiono także 15 audioprzewodników, co pozwala obecnie na obsługiwanie z pomocą tych urządzeń uczestników grup do 60 osób, co znacznie ułatwia pracę i pozwala na przyjęcie większej ilości turystów. Ekspozycja została wyposażona w nowe ekspozyty - 3 szt. ZAZ - GT przebudowane na interaktywne stanowiska z pomocą dotacji celowej uzyskanej od PGE GIEK SA.

**Ocena: zachować kierunek rozwoju dla osiągnięcia celu operacyjnego.**

WSKAŹNIK	CEL STOSOWANIA/SZCZEGÓŁOWY OPIS	WARTOŚĆ BAZOWA	WARTOŚĆ POŻĄDANA				WARTOŚĆ OSIĄGNIĘTA
			2018	2019-2021	2022	2018	
C.III.1. liczba klientów CIT	wskaźnik informuje o zainteresowaniu kompleksową ofertą turystyczną - kulturalną miasta	brak danych	równa lub większa niż 200	równa lub większa niż w roku 2016	równa lub większa niż w roku 2022	1414	
C.III.2. liczba uczestników imprez kulturalno - sportowych i rekreacyjno - turystycznych o zasięgu regionalnym organizowanych lub współorganizowanych przez Urząd Miasta i jednostki podległe, które zostały wyszczególnione w kalendarzu imprez opracowywanym raz na rok	wskaźnik informuje o udziale mieszkańców Betchatowa i regionu w imprezach kulturalnych i sportowych oraz rekreacyjno - turystycznych o zasięgu ponadlokalnym organizowanych w Mieście	39 300	większa od bazowej	większa niż w roku ubiegłym	większa niż w roku ubiegłym	88 509	
C.III.3. liczba odsłon na portalach promujących ofertę turystyczną - kulturalną Miasta	wskaźnik informuje o zainteresowaniu ofertą kulturalno-promocyjną miasta. Przez portal rozumie się internetowy serwis informacyjny, zawierający informacje będące przedmiotem zainteresowania szerokiego grona odbiorców.	409 149	większa od bazowej	większa niż w roku ubiegłym (większa niż 993 707)	większa niż w roku ubiegłym	885 161	

**Ocena wskaźników: racjonalne**

**Podsumowanie obszaru gospodarczego:**

**1. Cel operacyjny: Przygotowanie i realizacja kompleksowej oferty dla inwestorów**

Zabezpieczanie infrastruktury technicznej dla terenów inwestycyjnych (uzbrajanie), preferencje ekonomiczne wraz z jednoczesną promocją oferty inwestycyjnej i wspieraniem przedsiębiorczości zapewniana realizację celu operacyjnego na wysokim poziomie. Należy zachować realizację kierunków.



## 2. Cel operacyjny: Rozwój innowacyjnej gospodarki, w tym energetycznej

Wymiana źródeł ciepła przez mieszkańców, dzięki dofinansowaniu z WFOŚiGW oraz budowa i modernizacja systemu oświetlenia miejskiego z wykorzystaniem urządzeń energooszczędnych służą realizacji celu operacyjnego.

Należy podjąć decyzję w sprawie Obszaru Funkcjonalnego Zagłębia Górnico-Energetycznego Belchatów-Szczerców-Złoczew oraz dalszej realizacji projektów niskoemisyjnych i energooszczędnych w usługach komunalnych.

## 3. Cel operacyjny: Miasto atrakcyjne turystycznie

Wysokie wartości wskaźników w tym obszarze potwierdzają intensywne działania Miasta na rzecz tworzenia atrakcyjnej oferty turystycznej. Zachować kierunek.

### Średnia wskaźników procentowych na rok 2017: 69,28 %\*

\*stopień realizacji liczony narastająco według wzoru: średnia ze wszystkich wskaźników procentowych + wskaźniki liczbowe liczone 0/1, gdzie zrealizowany to 100%, niezrealizowany - 0%

Zważywszy na zakładany termin osiągnięcia wskaźników docelowych (2022), oraz plan realizacji działań na rok 2019, realizację powyższych kierunków działań na rok 2019 należy ocenić na wysoki.

### Podsumowanie Raportu:

Stopień realizacji STRATEGII liczony narastająco według wzoru: średnia ze wszystkich obszarów: **71,37 %**

Wniosek: Bieżąca realizacja kierunków działań zapewnia trwałość procesów rozwojowych realizując cel strategiczny: Budowa przewagi konkurencyjnej Belchatowa jako polskiej stolicy branży energetycznej oraz wzbogacanie oferty miasta dla rozwiązań innowacyjnych

Rok	2016	2017	2018
Stopień realizacji STRATEGII liczony narastająco według wzoru: średnia ze wszystkich obszarów	53,51%	63,36%	71,37%

PREZYDENT MIASTA

  
mar Marja Czechowska