

DRUK NR 2

Komisja Gospodarki Komunalnej
18.04.2023
Wysocki

URZĄD MIASTA BEŁCHATOWA
97-400 Bełchatów, ul. Kościuszki 1
tel. 44 733 51 37

Pan
Piotr Wysocki
Przewodniczący Rady Miejskiej
w Bełchatowie

KP.110.15.2023

Bełchatów, 2023-04-17

Stosownie do § 42 i 43 Statutu Miasta Bełchatowa, przekazuję projekt Uchwały Rady Miejskiej w Bełchatowie w sprawie zaliczenia do kategorii dróg gminnych ulic na terenie miasta Bełchatowa.

Powyższy projekt, zostanie przedstawiony Radzie Miejskiej i jej Komisjom przez Pana Zbigniewa Pożyckiego – Dyrektora Wydziału Inżynierii i Ochrony Środowiska.

PREZYDENT MIASTA
Czechowski
Mariola Czechowska

URZĄD MIASTA BEŁCHATOWA
Wydział Organizacyjny
Biuro Rady Miejskiej
Data wpływu: 18.04.2023
Lp. sprawy: 18/2023

2000 10 10

Projekt

z dnia 17 kwietnia 2023 r.

Zatwierdzony przez

**UCHWAŁA NR
RADY MIEJSKIEJ W BEŁCHATOWIE**

z dnia 2023 r.

w sprawie zaliczenia do kategorii dróg gminnych ulic na terenie Miasta Bełchatowa

Na podstawie art. 18 ust. 2 pkt 15 i art. 40 ust. 1 ustawy z dnia 8 marca 1990 r. o samorządzie gminnym (Dz. U. z 2023 r. poz. 40 i poz. 572) w związku z art. 7 ust. 1, 2 i 3 ustawy z dnia 21 marca 1985 r. o drogach publicznych (Dz. U. z 2023 r. poz. 645), po uzyskaniu opinii Zarządu Powiatu w Bełchatowie, Rada Miejska w Bełchatowie uchwala, co następuje:

§ 1. Zalicza się do kategorii dróg gminnych następujące drogi położone na terenie Miasta Bełchatowa:

- 1) **ulica bez nazwy (Strefa Czapliniecka)** zlokalizowana na działkach stanowiących własność Miasta Bełchatowa o numerach ewidencyjnych: 2/5, 226/1, 233/7, 6/1 w obrębie 02 m. Bełchatowa;
- 2) **ulica Górnicza** zlokalizowana na działkach stanowiących własność Miasta Bełchatowa o numerach ewidencyjnych: 276/1 (część działki o powierzchni ok. 3352 m²), 277/8, 278/18, 278/20, 279/3 (część działki o powierzchni ok. 1221 m²), 281 (część działki o pow. ok. 400 m²), 278/8, 278/10, 282/1 (część działki o pow. ok. 140 m²) w obrębie 15 m. Bełchatowa;
- 3) **ulica Kamionkowa** zlokalizowana na działce stanowiącej własność Miasta Bełchatowa o numerze ewidencyjnym: 6/3 w obrębie 04 m. Bełchatowa;
- 4) **ulica Mglista** zlokalizowana na działkach stanowiących własność Miasta Bełchatowa o numerach ewidencyjnych: 250/5, 251/5, 252/7, 253/5, 254/7, 255/6, 256/6, 257/3, 258/3, 259/5, 260/8 w obrębie 19 m. Bełchatowa;
- 5) **ulica św. Maksymiliana Kolbe** zlokalizowana na działce stanowiącej własność Miasta Bełchatowa o numerze ewidencyjnym: 225/10 w obrębie 20 m. Bełchatowa;
- 6) **ulica Tatrzańska** zlokalizowana na działkach stanowiących własność Miasta Bełchatowa o numerach ewidencyjnych: 197/2, 123/1, 124/4, 124/2, 126/9, 127/6, 128/2, 130/7 w obrębie 04 m. Bełchatowa.

§ 2. Przebieg dróg gminnych wymienionych w § 1 został określony na mapach stanowiących odpowiednio załączniki graficzne Nr 1-6 do niniejszej uchwały.

§ 3. Wykonanie uchwały powierza się Prezydentowi Miasta Bełchatowa.

§ 4. Uchwała wchodzi w życie po upływie 14 dni od dnia ogłoszenia w Dzienniku Urzędowym Województwa Łódzkiego.

WICEPREZYDENT MIASTA

mgr Dariusz Matyskiewicz

PROJEKT POD WZGLĘDEM
formalno-prawnym
nie budzi zastrzeżeń.

Bełchatów

RADCA PRAWNY

Marta Czerniewska

*Projekt uchwały
nie podlega omówieniu*

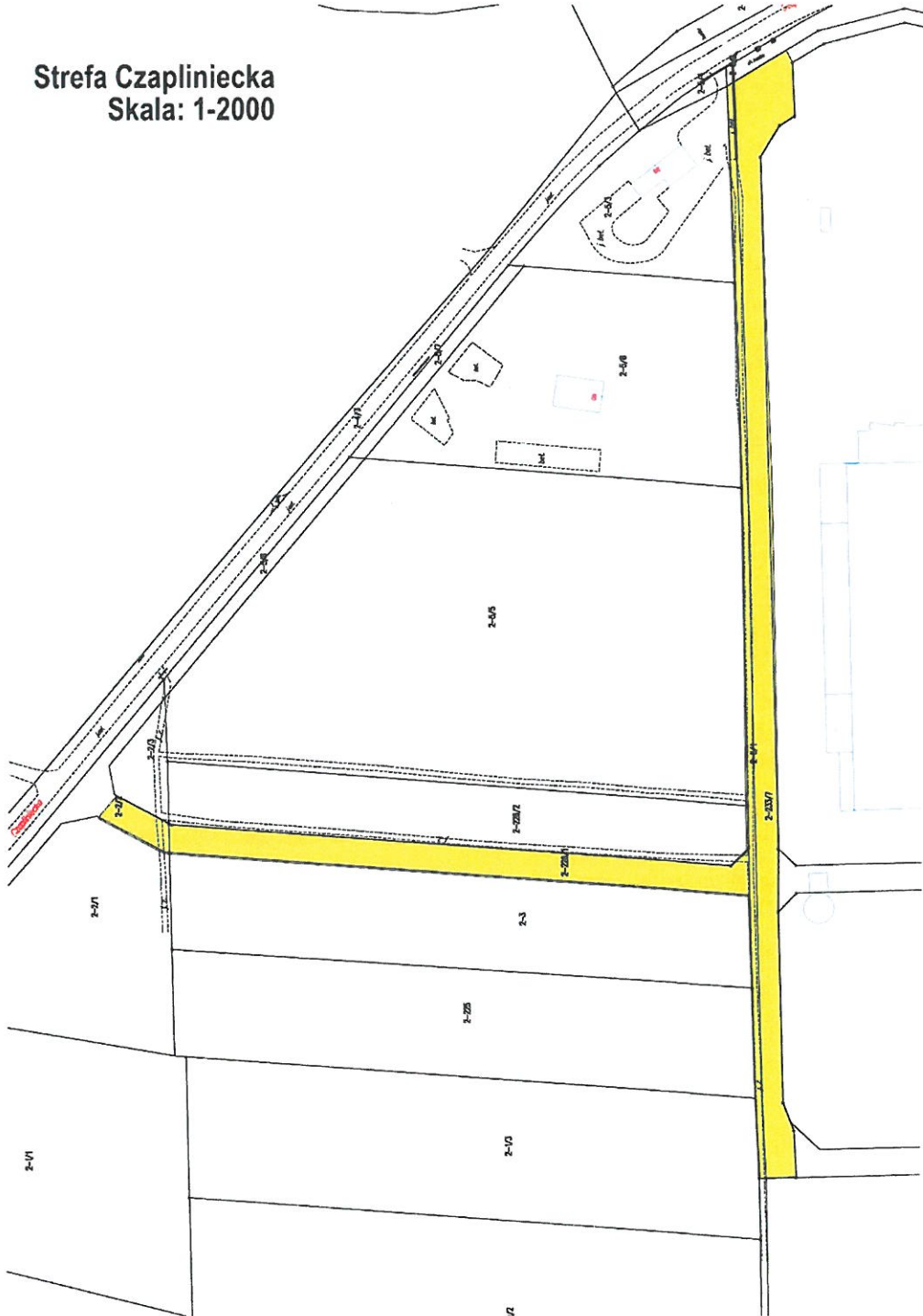
Z-CA DYREKTORA
Wydziału Inżynierii i Ochrony Środowiska

mgr inż. Marcin Michałak

Załącznik Nr 1 do uchwały Nr
Rady Miejskiej w Bełchatowie
z dnia.....2023 r.

ul. bez nazwy (Strefa Czapliniecka)

Strefa Czapliniecka
Skala: 1-2000

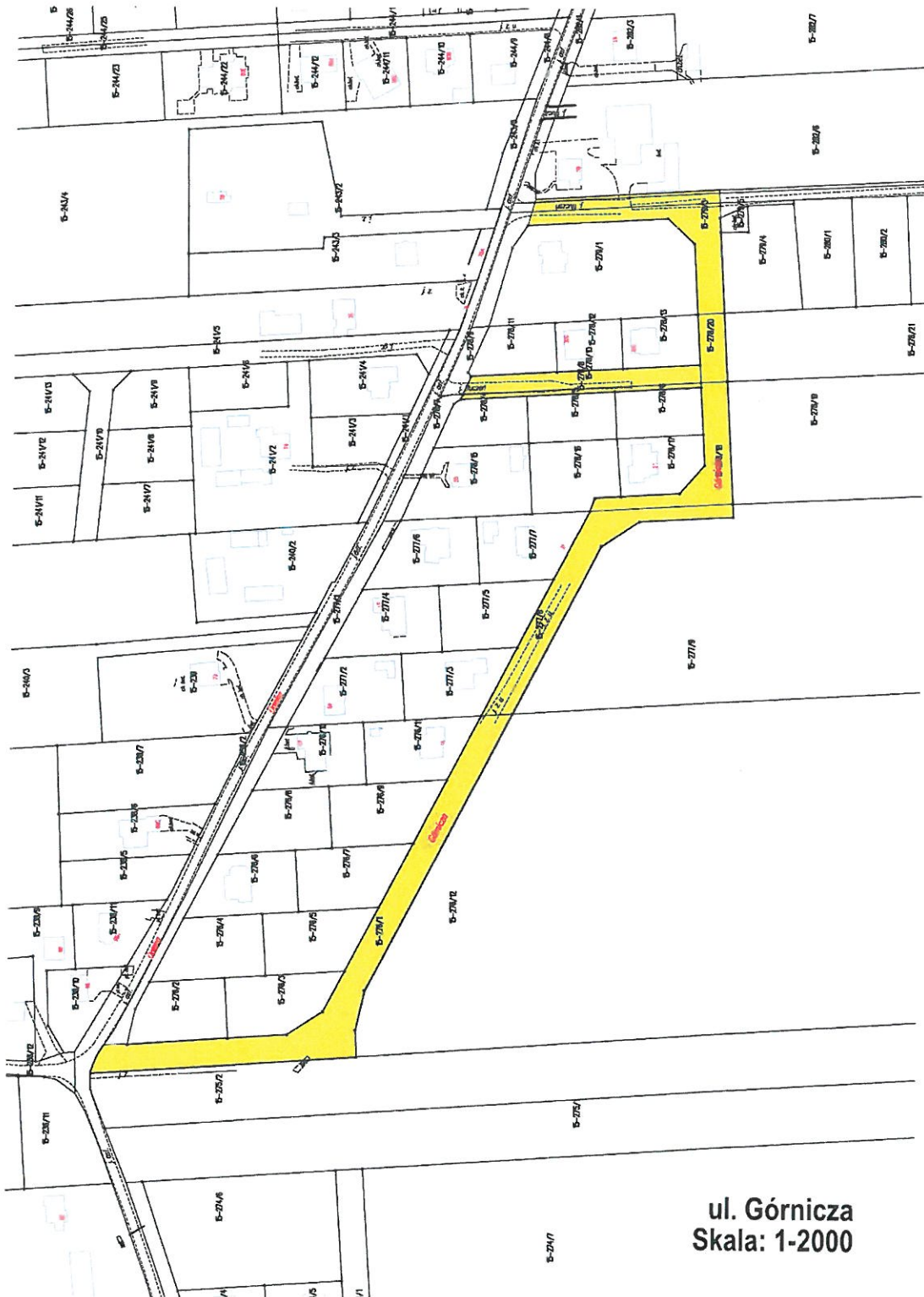


Załącznik Nr 2 do uchwały Nr

Rady Miejskiej w Bełchatowie

z dnia.....2023 r.

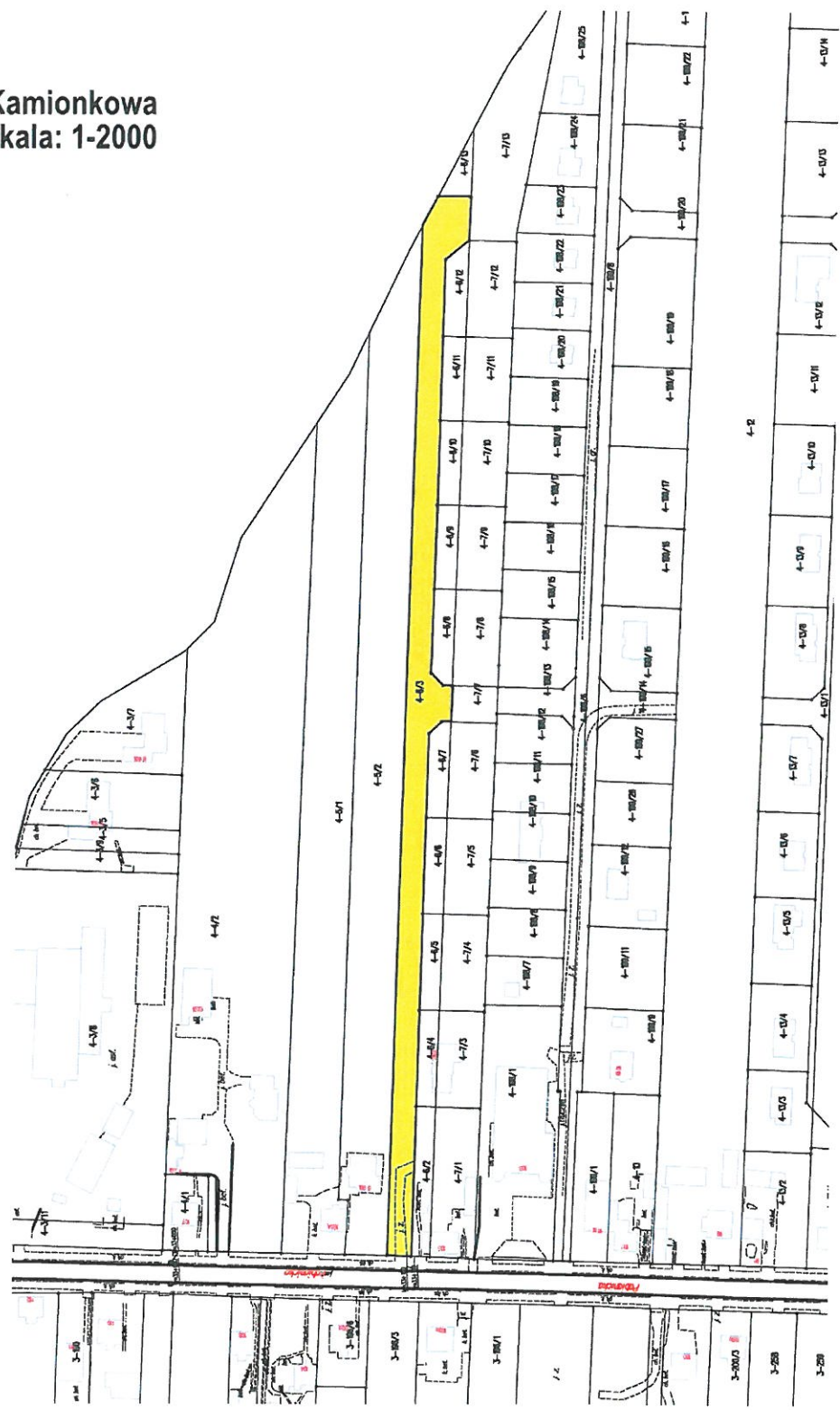
ul. Górnicza



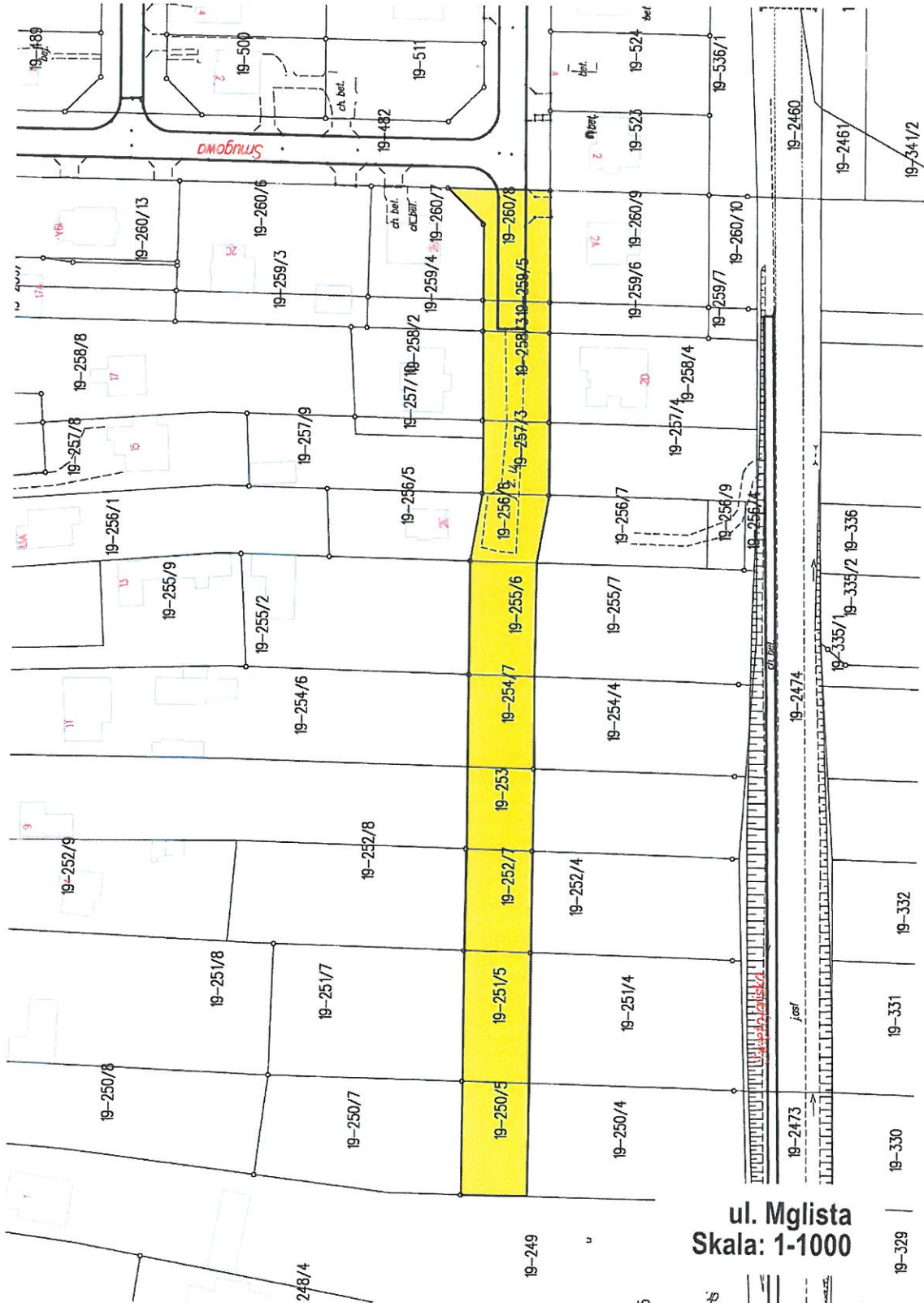
ul. Górnicza
Skala: 1-2000

ul. Kamionkowa

ul. Kamionkowa
Skala: 1-2000



ul. Mglista

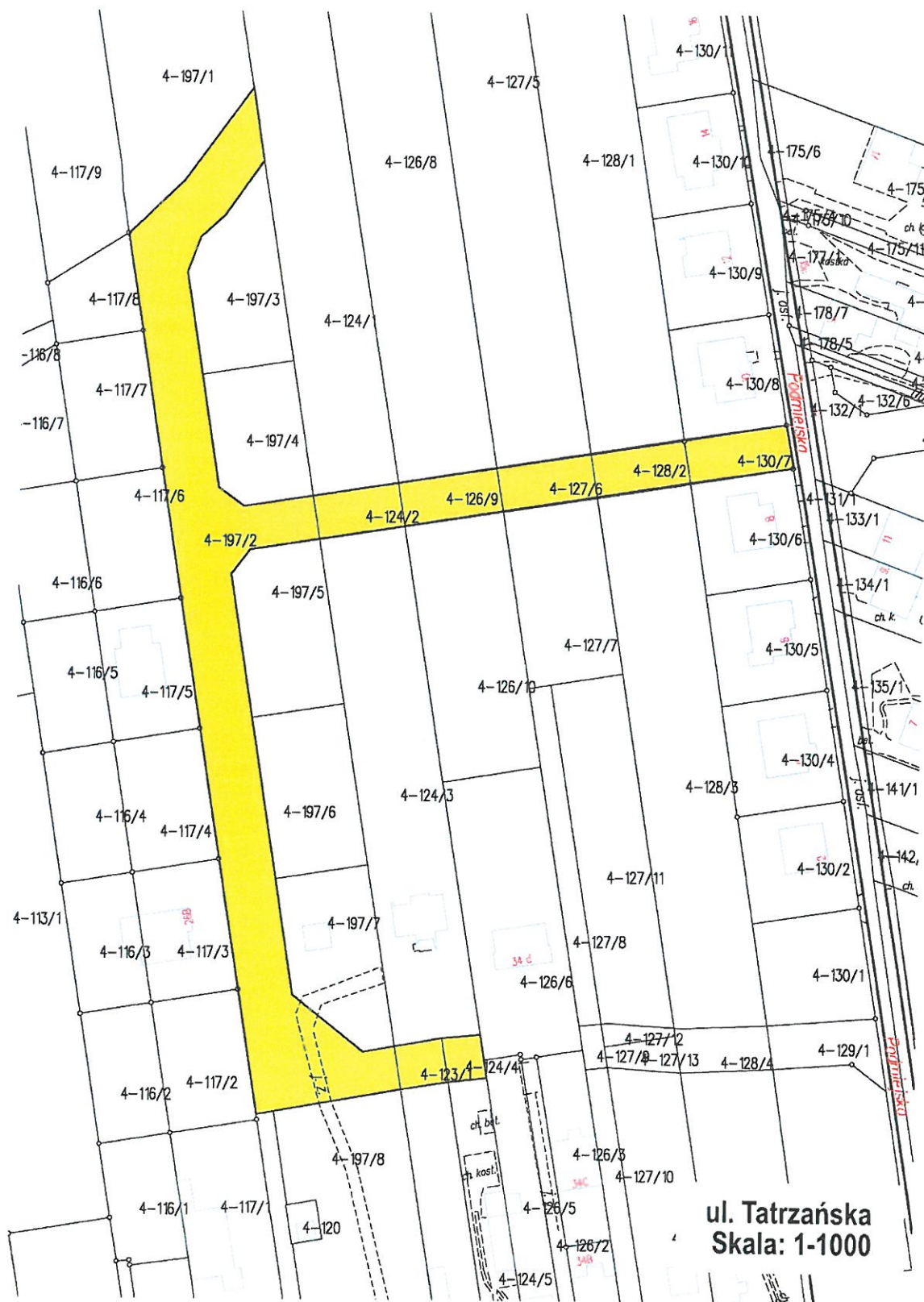


Załącznik Nr 5 do uchwały Nr
Rady Miejskiej w Bełchatowie
z dnia.....2023 r.

ul. św. Maksymiliana Kolbe



ul. Tatrzańska



ul. Tatrzańska
Skala: 1-1000

UZASADNIENIE

Zgodnie z art. 40 ust. 1 ustawy z dnia 8 marca 1990 r. o samorządzie gminnym (Dz. U. z 2023 r. poz. 40 ze zm., dalej: u.s.g.) na podstawie upoważnień ustawowych gminie przysługuje prawo stanowienia aktów prawa miejscowego obowiązujących na obszarze gminy. Na podstawie art. 18 ust. 2 pkt 15 u.s.g. do wyłącznej właściwości rady gminy należy stanowienie w innych sprawach zastrzeżonych ustawami do kompetencji rady gminy. Do takich spraw należy zaliczenie do kategorii dróg gminnych, które następuje w drodze uchwały rady gminy po zasięgnięciu opinii właściwego zarządu powiatu (art. 7 ust. 2 ustawy z 21 marca 1985 r. o drogach publicznych (Dz. U. z 2023 r. poz. 645 ze zm., dalej: u.d.p.).

W myśl ustawy drogą publiczną jest droga zaliczona do jednej z kategorii: krajowa, wojewódzka, powiatowa, gminna, z której może korzystać każdy, zgodnie z jej przeznaczeniem (art. 1 i 2 u.d.p.). Do dróg gminnych zalicza się drogi o znaczeniu lokalnym niezaliczone do innych kategorii, stanowiące uzupełniającą sieć dróg służących miejscowym potrzebom, z wyłączeniem dróg wewnętrznych (art. 7 ust. 1 u.d.p.).

W celu uporządkowania stanu formalno - prawnego oraz prawidłowego administrowania nowymi drogami, konieczne jest zaliczenie do kategorii dróg gminnych, poniższych dróg położonych na działkach stanowiących własność Miasta Bełchatowa, będących drogami wewnętrznymi:

- 1) ulicy bez nazwy (Strefa Czapliniecka) zlokalizowanej na działkach o numerach ewidencyjny: 2/5, 226/1, 233/7, 6/1 w obrębie 02 m. Bełchatowa;
- 2) ulicy Górniczej zlokalizowanej na działkach o numerach ewidencyjnych: 276/1 (część działki o powierzchni ok. 3352 m²), 277/8, 278/18, 278/20, 279/3 (część działki o powierzchni ok. 1221 m²), 281 (część działki o pow. ok. 400 m²), 278/8, 278/10, 282/1 (część działki o pow. ok. 140 m²) w obrębie 15 m. Bełchatowa;
- 3) ulicy Kamionkowej zlokalizowanej na działce o numerze ewidencyjnym: 6/3 w obrębie 04 m. Bełchatowa;
- 4) ulicy Mglistej zlokalizowanej na działkach o numerach ewidencyjnych: 250/5, 251/5, 252/7, 253/5, 254/7, 255/6, 256/6, 257/3, 258/3, 259/5, 260/8 w obrębie 19 m. Bełchatowa;
- 5) ulicy św. Maksymiliana Kolbe zlokalizowanej na działce o numerze ewidencyjnym: 225/10 w obrębie 20 m. Bełchatowa;
- 6) ulicy Tatrzańskiej zlokalizowanej na działkach o numerach ewidencyjnych: 197/2, 123/1, 124/4, 124/2, 126/9, 127/6, 128/2, 130/7 w obrębie 04 m. Bełchatowa.

Zarząd Powiatu w Bełchatowie Uchwałą Nr 132/23 z dnia 21 marca 2023 r. pozytywnie zaopiniował propozycję zaliczenia powyższych dróg do kategorii dróg gminnych na terenie Miasta Bełchatowa. Wobec powyższego podjęcie nieniejszej uchwały należy uznać za zasadne.

Z-CA DYREKTORA
Wydziału Inżynierii i Ochrony Środowiska
mgr inż. Marcin Michalak

