

DRUK NR 5

Pan
Piotr Wysocki
Przewodniczący Rady Miejskiej
w Bełchatowie

KP.110.26.2020

Bełchatów, 2020-12-07

Stosownie do § 42 i 43 Statutu Miasta Bełchatowa, przekazuję projekt Uchwały Rady Miejskiej w Bełchatowie w sprawie wyznaczenia obszaru i granic aglomeracji Bełchatów.

Powyższy projekt, zostanie przedstawiony Radzie Miejskiej i jej Komisjom przez Panią Ilonę Ostrowską – Dyrektora Wydziału Inwestycji i Zamówień Publicznych.

PREZYDENT MIASTA
Czechowska
mgr Mariola Czechowska

URZĄD MIASTA BEŁCHATOWA
Wydział Organizacyjny
Biuro Rady Miejskiej
Data wpływu.....08.12.20.....
Znak sprawy.....*ho 1*.....
/pobita/

DRUM NR 5

Projekt

**UCHWAŁA NR
RADY MIEJSKIEJ W BEŁCHATOWIE**

z dnia 2020 r.

w sprawie wyznaczenia obszaru i granic Aglomeracji Bełchatów

Na podstawie art. 18 ust. 2 pkt 15 ustawy z dnia 8 marca 1990 r. o samorządzie gminnym (Dz. U. z 2020 r. poz. 713 i poz. 1378) oraz art. 87 ust. 1 i 4 w związku z art. 565 ust. 2 ustawy z dnia 20 lipca 2017 r. Prawo wodne (Dz. U. z 2020 r. poz. 310, poz. 284, poz. 695, poz. 875, poz. 782 i poz. 1378) po uzgodnieniu z Państwowym Gospodarstwem Wodnym Wody Polskie i Regionalnym Dyrektorem Ochrony Środowiska, **Rada Miejska w Bełchatowie uchwala, co następuje:**

§ 1. Wyznacza się obszar i granice Aglomeracji Bełchatów, położonej na terenie Miasta Bełchatowa i Gminy Bełchatów, zgodnie z opisem stanowiącym załącznik nr 1 do niniejszej uchwały.

§ 2. Obszar i granice Aglomeracji, o której mowa w § 1 wyznaczono w części graficznej na mapie w skali 1:10 000, stanowiącej załącznik nr 2 do niniejszej uchwały.

§ 3. W skład Aglomeracji Bełchatów, zgodnie z załącznikiem nr 2 do niniejszej uchwały, wchodzi część miejscowości: Bełchatów, Domiechowice, Dobrzelów, Emilin, Ludwików, Nowy Świat, Poręby, Zdieszulice Górne.

§ 4. Niniejsza uchwała była poprzedzona uchwałą nr XL/744/13 Sejmiku Województwa Łódzkiego z dnia 24 września 2013 r. (Dz. Urz. Woj. Łódzkiego poz. 4523 z dnia 15.10.2013 r.) w sprawie wyznaczenia aglomeracji Bełchatów, która traci moc z dniem wejścia w życie niniejszej uchwały, nie później niż z dniem 31 grudnia 2020 r. zgodnie z art. 565 ust. 2 ustawy z dnia 20 lipca 2017 r. Prawo wodne (Dz. U. z 2020 r. poz. 310, poz. 284, poz. 695, poz. 875, poz. 782 i poz. 1378).

§ 5. Wykonanie uchwały powierza się Prezydentowi Miasta Bełchatowa.

§ 6. Uchwała wchodzi w życie po upływie 14 dni od dnia ogłoszenia w Dzienniku Urzędowym Województwa Łódzkiego.

PROJEKT POD WZGLĘDEM
formalno-prawnym
nie budzi zastrzeżeń

Projekt uchwały
Bełchatów, dn. 08.12.2020
MAGDAŁAWA
mgr Ilona Ostrowska

DYREKTOR
Wydziału Inwestycji
i Zamówień Publicznych
mgr Ilona Ostrowska

Projekt uchwały nie podlega
omówieniu
DYREKTOR
Wydziału Inwestycji
i Zamówień Publicznych
mgr Ilona Ostrowska



Załącznik Nr 1 do uchwały Nr

Rady Miejskiej w Bełchatowie

z dnia 2020 r.

1. Część opisowa uchwały.

Nazwa aglomeracji: Bełchatów.

Wielkość RLM aglomeracji zgodnie z obowiązującą uchwałą: 66 031.

Wielkość RLM aglomeracji planowanej do wyznaczenia: 61 130.

Wielkość planowanej RLM jest niższa od obowiązującej o 4 901. Niższa wartość wynika ze zmian demograficznych miasta i gminy, m.in. migracja z terenów śródmiejskich leżących na terenie aglomeracji na obszary podmiejskie poza aglomeracją.

W skład aglomeracji wchodzi: Miasto Bełchatów i Gmina Bełchatów.

Wykaz nazw miejscowości w aglomeracji, zgodnie z załącznikiem graficznym: Bełchatów, Domiechowice, Dobrzelów, Emilin, Ludwików, Nowy Świat, Poręby, Zdieszulice Górne.

Wykaz nazw miejscowości dołączanych do obszaru aglomeracji: Poręby, Zdieszulice Górne.

Wykaz nazw miejscowości wyłączanych z obszaru aglomeracji: nie dotyczy.

Nazwa miejscowości, w której zlokalizowana jest oczyszczalnia ścieków: Bełchatów.

Wymagane informacje części opisowej, przedstawiono zachowując ich kolejność i tytuły zgodnie z Rozporządzeniem Ministra Gospodarki Morskiej i Żeglugi Śródlądowej z dnia 27 lipca 2018 r. w sprawie sposobu wyznaczania obszarów i granic aglomeracji.

Zgodnie z § 3, ust. 1 ww. rozporządzenia, podstawę wyznaczenia obszaru i granic aglomeracji stanowią:

1. Uchwała Nr XXXVIII/366/2017 Rady Gminy Bełchatów z dnia 14 września 2017 r. w sprawie uchwalenia zmiany „Studium uwarunkowań i kierunków zagospodarowania przestrzennego Gminy Bełchatów” oraz Uchwała Nr XXXVI/329/17 Rady Miejskiej w Bełchatowie z dnia 29 czerwca 2017 r. w sprawie uchwalenia "Studium uwarunkowań i kierunków zagospodarowania przestrzennego Miasta Bełchatowa".

2. Miejscowe plany zagospodarowania przestrzennego:

1) Miejscowe plany zagospodarowania przestrzennego obowiązujące na terenie Gminy Bełchatów:

- a) uchwała nr LVII/486/2018 Rady Gminy Bełchatów z dnia 27 września 2018 r. w sprawie uchwalenia miejscowego planu zagospodarowania przestrzennego w Kałdunach i Dobrzelowie <http://dziennik.lodzkie.eu/legalact/2018/5392/>,
- b) uchwała w sprawie uchwalenia miejscowego planu zagospodarowania przestrzennego dla obszaru eksploatacji powierzchniowej surowców naturalnych w miejscowości Ludwików nr XXIX/258/2012 z dnia 22 listopada 2012 r. <http://e-bip.pl/Start/56/ActDetails/93881>,
- c) uchwała nr XLVI/416/2018 Rady Gminy Bełchatów z dnia 22 lutego 2018 r. w sprawie uchwalenia miejscowego planu zagospodarowania przestrzennego obręb Dobrzelów <http://dziennik.lodzkie.eu/legalact/2018/1220/>,
- d) uchwała nr XII/101/2011 z dnia 2 września 2011 r. w sprawie uchwalenia miejscowego planu zagospodarowania przestrzennego fragmentu obrębu Ludwików w gminie Bełchatów <http://e-bip.pl/Start/56/ActDetails/82465>,
- e) uchwała nr LVIII/498/2018 Rady Gminy Bełchatów z dnia 16 października 2018 r. w sprawie uchwalenia miejscowego planu zagospodarowania przestrzennego - Teren Słok, obręb Łękawa <http://dziennik.lodzkie.eu/legalact/2018/6205/>,
- f) zmiana fragmentu miejscowego planu ogólnego zagospodarowania przestrzennego gminy Bełchatów Uchwała nr XIII/125/2003 z dnia 30 grudnia 2003 r. <http://e-bip.pl/Start/56/ActDetails/6697>.

2) Miejscowe plany zagospodarowania przestrzennego obowiązujące na terenie Miasta Bełchatów:

- a) uchwała nr XLVI/425/06 Miejscowy plan zagospodarowania przestrzennego fragmentu miasta Bełchatowa, obszaru ograniczonego: ulicami: Staszica, 1 Maja, Kwiatową, pasem zabudowy

- po południowej stronie Placu Wolności, ulicą Czyżewskiego i Wiosenną oraz rzeką Rakówką,
- b) miejscowy plan zagospodarowania przestrzennego fragmentu miasta Bełchatowa - "Bełchatówek" - Uchwała nr XX/152/08 Rady Miejskiej w Bełchatowie z dnia 31 stycznia 2008 r. i Uchwała nr XXII/158/08 Rady Miejskiej w Bełchatowie z dnia 27 marca 2008 r. w sprawie sprostowania błędów pisarskich w uchwale Nr XX/152/08 z dn. 31.01.2008 r.,
 - c) uchwała Nr XXVII/188/08 Miejscowy plan zagospodarowania przestrzennego fragmentu miasta Bełchatowa - obszaru ograniczonego ulicami: Piłsudskiego, Sienkiewicza, Kempfinówką, Czyżewskiego, Popiełuszki, Olsztyńską i rzeką Rakówką,
 - d) uchwała Nr XXVII/191/08 Miejscowy plan zagospodarowania przestrzennego fragmentu miasta Bełchatowa - południowej części osiedla Czaplinieckiego,
 - e) miejscowy plan zagospodarowania przestrzennego fragmentu miasta Bełchatowa, obejmującego obszar "Centrum" w rejonie ulic: Kościuszki, Pabianicka, Sienkiewicza, Kwiatowa, 1 Maja, Plac Narutowicza, Plac Wolności,
 - f) uchwała Nr LVIII/448/10 Zmiana fragmentu miejscowego planu zagospodarowania przestrzennego południowej części osiedla Czaplinieckiego w Bełchatowie,
 - g) uchwała Nr XII/85/11 Zmiana części miejscowego planu zagospodarowania przestrzennego fragmentu miasta Bełchatowa - południowej części osiedla Czaplinieckiego,
 - h) uchwała Nr XVII/121/11 Miejscowy plan zagospodarowania przestrzennego fragmentu miasta Bełchatowa - obszaru osiedla Dolnośląskiego,
 - i) uchwała Nr XXI/161/12 Miejscowy plan zagospodarowania przestrzennego fragmentu miasta Bełchatowa - obszaru ograniczonego granicami miasta, ulicami: Czapliniecką i Cegielnianą oraz rzeką Rakówką,
 - j) uchwała Nr XXI/163/12 Miejscowy plan zagospodarowania przestrzennego fragmentu miasta Bełchatowa - dla terenu ograniczonego ulicami Wojska Polskiego i Armii Krajowej, rzeką Rakówką oraz linią kolejową,
 - k) uchwała nr XXII/178/12 Zmiana części miejscowego planu zagospodarowania przestrzennego fragmentu miasta Bełchatowa - południowej części osiedla Czaplinieckiego,
 - l) uchwała nr XXVII/216/12 Miejscowy plan zagospodarowania przestrzennego fragmentu miasta Bełchatowa - obszaru ograniczonego ulicami: Wojska Polskiego, Al. ks. Kardynała Stefana Wyszyńskiego, Al. Jana Pawła II, Zamoście oraz linią kolejową,
 - m) uchwała Nr XXVIII/233/12 Miejscowy plan zagospodarowania przestrzennego części osiedla Politanice w rejonie ulic: Wiosennej i Dalekiej w Bełchatowie,
 - n) uchwała Nr XXXI/258/12 Zmiana miejscowego planu zagospodarowania przestrzennego fragmentu miasta Bełchatowa, obszaru ograniczonego ulicami: Staszica, 1 Maja, Kwiatową, pasem zabudowy po południowej stronie Placu Wolności, ulicą Czyżewskiego i Wiosenną oraz rzeką Rakówką,
 - o) uchwała Nr XXXVIII/325/13 Zmiana miejscowego planu zagospodarowania przestrzennego fragmentu miasta Bełchatowa, obszaru ograniczonego ulicami: Al. Włókniarzy, Czapliniecką, Cegielnianą i rzeką Rakówką,
 - p) uchwała Nr XXXVIII/323/13 Zmiana części miejscowego planu zagospodarowania przestrzennego fragmentu miasta Bełchatowa - obszaru ograniczonego ulicami: Piłsudskiego, Sienkiewicza, Kempfinówką, Czyżewskiego, Popiełuszki, Olsztyńską i rzeką Rakówką,
 - q) uchwała nr XLV/403/14 Zmiana miejscowego planu zagospodarowania przestrzennego fragmentu miasta Bełchatowa, obszaru ograniczonego ulicami: Grabową, Czapliniecką, Zakątek, przedłużeniem ulicy Zakątek do granic miasta i granicami miasta,
 - r) uchwała Nr V/19/15 Zatwierdzenie miejscowego planu zagospodarowania przestrzennego fragmentów miasta Bełchatowa,
 - s) uchwała Nr VIII/51/15 Miejscowy plan zagospodarowania przestrzennego fragmentu miasta Bełchatowa - obszaru ograniczonego ulicami: Czapliniecką, Lipową i Aleją Włókniarzy,
 - t) uchwała nr X/57/15 Miejscowy plan zagospodarowania przestrzennego fragmentu miasta Bełchatowa - obszaru ograniczonego granicami miasta, ulicami: Czapliniecką i Cegielnianą oraz rzeką Rakówką,

- u) uchwała Nr X/55/15 Zmiana miejscowego planu zagospodarowania przestrzennego fragmentu miasta Bełchatowa dla obszaru ograniczonego ulicami: Czaplínecką, Grabową oraz granicami miasta,
- v) uchwała Nr XI/67/15 Miejscowy plan zagospodarowania przestrzennego części osiedla Grocholice w Bełchatowie,
- w) uchwała Nr XIII/86/15 Zmiana części miejscowego planu zagospodarowania przestrzennego fragmentu miasta Bełchatowa, obszaru ograniczonego ulicami: Staszica, 1 Maja, Kwiatową, pasem zabudowy po południowej stronie Placu Wolności, ulicą Czyżewskiego i Wiosenną oraz rzeką Rakówką,
- x) zmiana miejscowego planu zagospodarowania przestrzennego fragmentu miasta Bełchatowa - "Ujęcie wody" - Uchwała Nr XV/110/15 z dnia 12.01.2016 r.,
- y) miejscowy plan zagospodarowania przestrzennego fragmentu miasta Bełchatowa dla obszaru ograniczonego ulicami: 9 Maja, 1 Maja, Staszica i rzeką Rakówką - Uchwała Nr XXV/223/16 z dnia 04.11.2016 r.,
- z) miejscowy plan zagospodarowania przestrzennego fragmentu miasta Bełchatowa - części osiedli: Olsztyńskiego, Politanice i Dobrzelów - Uchwała nr XXIV/218/16 z dn.30.09.2016 r.,
- aa) zmiana części miejscowego planu zagospodarowania przestrzennego fragmentu miasta Bełchatowa, obszaru ograniczonego ulicami: Al. Włóknarzy, Czaplínecką, Cegielnianą i rzeką Rakówką - Uchwała Nr XXI/181/16 z dn. 03.06.2016 r.,
- bb) zmiana części miejscowego planu zagospodarowania przestrzennego fragmentu miasta Bełchatowa - "Bełchatówek" - Uchwała Nr XXI/179/16 z dnia 03.06.2016 r.,
- cc) zmiana miejscowego planu zagospodarowania przestrzennego fragmentu miasta Bełchatowa, obszaru ograniczonego ulicami: Armii Krajowej, Wojska Polskiego, 9 Maja oraz rzeką Rakówką - Uchwała Nr XVII/130/15 z dnia 17.02.2016 r.,
- dd) miejscowy plan zagospodarowania przestrzennego osiedla Ludwików - Uchwała Nr XV/112/15 z dnia 29.01.2016 r.,
- ee) miejscowy plan zagospodarowania przestrzennego fragmentu osiedla Okrzei w Bełchatowie - Uchwała Nr XXV/171/20 z dnia 01.10.2020 r.,
- ff) zmiana miejscowego planu zagospodarowania przestrzennego fragmentu miasta Bełchatowa - obszaru osiedla Dolnośląskiego - Uchwała Nr XX/154/20 z dnia 19.06.2020 r.,
- gg) miejscowy plan zagospodarowania przestrzennego fragmentu miasta Bełchatowa - obszaru osiedla Żołnierzy POW - Uchwała Nr XIV/100/19 z dnia 05.11.2019 r.,
- hh) zmiana części miejscowego planu zagospodarowania przestrzennego fragmentów miasta Bełchatowa - Uchwała Nr XIII/89/19 z dnia 14.10.2019 r.,
- ii) zmiana części miejscowego planu zagospodarowania przestrzennego fragmentu miasta Bełchatowa - części osiedli: Olsztyńskiego, Politanice i Dobrzelów - Uchwała Nr XIII/87/19 z dnia 14.10.2019 r.,
- jj) ocena aktualności Studium uwarunkowań i kierunków zagospodarowania przestrzennego oraz miejscowych planów zagospodarowania przestrzennego na obszarze Bełchatowa - Uchwała Nr LIII/487/18 Rady Miejskiej w Bełchatowie z dnia 27 września 2018 r.,
- kk) miejscowy plan zagospodarowania przestrzennego fragmentu miasta Bełchatowa - części osiedli: Politanice, Binków i Zdieszulice części osiedli: Politanice, Binków i Zdieszulice z dnia 14.11.2018r. Uchwała Nr LIII 490 18 z dnia 27.09.2018 r.,
- ll) miejscowy plan zagospodarowania przestrzennego fragmentu miasta Bełchatowa - osiedla Budowlanych oraz części osiedla Czaplíneckiego - Uchwała Nr LI/470/18 z dnia 08.10.2018 r.,
- mm)zmiana części miejscowego planu zagospodarowania przestrzennego fragmentów miasta Bełchatowa - Uchwała Nr XLIX/455/18 z dnia 03.08.2018 r.,
- nn) miejscowy plan zagospodarowania przestrzennego fragmentu osiedla Domiechowice w Bełchatowie - Uchwała Nr XLVII/443/18 z dnia 06.06.2018 r.,
- oo) miejscowy plan zagospodarowania przestrzennego fragmentu miasta Bełchatowa -

"Oczyszczalnia ścieków" - Uchwała Nr XXXIX/350/17 z dnia 03.11.2017 r.,

- pp) zmiana części miejscowego planu zagospodarowania przestrzennego fragmentu miasta Bełchatowa - "Ujęcie Wody" - Uchwała Nr XXXIX/348/17 z dnia 03.11.2017 r.,
- qq) miejscowy plan zagospodarowania przestrzennego fragmentu miasta Bełchatowa - obszaru części osiedli: Binków oraz Edwardów - Uchwała Nr XXXVI/328/17 z dnia 07.08.2017 r.,
- rr) zmiana części miejscowego planu zagospodarowania przestrzennego fragmentu miasta Bełchatowa - obszaru ograniczonego ulicami: Piłsudskiego, Sienkiewicza, Kempfinówką, Czyżewskiego, Popiełuszki, Olsztyńską i rzeką Rakówką - Uchwała Nr XXXV/308/17 z dnia 29.06.2017 r.

3. Ramowe studium uwarunkowań i kierunków zagospodarowania przestrzennego związku metropolitalnego – nie dotyczy.
4. Decyzje o warunkach zabudowy i zagospodarowania terenu – nie dotyczy, w granicach aglomeracji obowiązują miejscowe plany zagospodarowania.
5. Pozwolenia na budowę w zakresie gospodarki wodnej – brak.
6. Zgłoszenia budowy, budowli oraz obiektów liniowych w zakresie gospodarki wodnej – brak.
7. Wieloletnie plany rozwoju i modernizacji urządzeń wodociągowych i urządzeń kanalizacyjnych, o których mowa w art. 21 ust. 1 ustawy z dnia 7 czerwca 2001 r. o zbiorowym zaopatrzeniu w wodę i zbiorowym odprowadzaniu ścieków – sporządzane przez Zakład Wodociągów i Kanalizacji WOD.-KAN. Spółka z o. o. z siedzibą przy ul. Św. Faustyny Kowalskiej 9 w Bełchatowie.
8. Programy funkcjonalno-użytkowe, o których mowa w art. 31 ust. 2 ustawy z dnia 29 stycznia 2004 r. – Prawo zamówień publicznych (Dz. U. z 2017 r. poz. 1579 i 2018 oraz z 2018 r. poz. 1560) – brak.
9. Informacja o długości i rodzaju istniejącej sieci kanalizacyjnej lub planowanej do budowy sieci kanalizacyjnej, liczbie stałych mieszkańców aglomeracji, liczbie osób czasowo przebywających w aglomeracji oraz przemyśle obsługiwanym przez istniejącą sieć kanalizacyjną lub planowaną do budowy sieć kanalizacyjną oraz oczyszczalnię ścieków, a także o wskaźnikach koncentracji.

9.1.1. Informacja o długości i rodzaju istniejącej sieci kanalizacyjnej.

Lp.	Kanalizacja istniejąca	Długość [km]	Liczba osób korzystających z istniejącej kanalizacji			Uwagi
			Mieszkańcy	Osoby czasowo przebywające na terenie aglomeracji	Sumaryczna liczba osób [kol. 4 + kol. 5]	
1	2	3	4	5	6	7
1	Sanitarna grawitacyjna	177,87	57 363	395	57 758	
2	Sanitarna tłoczna	7,46				
3	Ogólnospławna grawitacyjna	0				
4	Ogólnospławna tłoczna	0				
Razem		185,33	57 363	395	57 758	

Istniejąca sieć kanalizacyjna zlokalizowana jest na terenie Miasta Bełchatów i Gminy Bełchatów i wchodzi w obszar aglomeracji Bełchatów.

Ścieki dostarczane są do miejskiej oczyszczalni ścieków - oczyszczalni mechaniczno-biologicznej, zlokalizowanej w granicach administracyjnych miasta Bełchatów, przy ulicy Piotrkowskiej 110, na terenie powiatu bełchatowskiego, w województwie łódzkim (działka 202/1, obręb ewidencyjny 22). Ilość ścieków i odprowadzanych zbiorczym systemem kanalizacyjnym do oczyszczalni ścieków wyniosła w 2019 roku $Q_{dśr} = 9\,310\text{ m}^3/\text{d}$ tj. 3 398 tyś. m^3/rok . Oczyszczone ścieki trafiają do odbiornika, którym jest rzeka Rakówka na km 12+817. Pozwolenie wodnoprawne wydane jest przez Starostę Bełchatowskiego w dniu 02.01.2013 roku, znak OS.6341.2.30.2012/2013 i obowiązuje do dnia 31.12.2022 r. Do powyższej decyzji wydano decyzję zmieniającą o nr OS.6341.2.21.2017.PŁ z dnia 25.01.2018 r. wydaną przez PGW Wody Polskie Zarząd Zlewni w Sieradzu. Eksploatatorem ww. oczyszczalni i sieci kanalizacyjnej na terenie miasta i gminy Bełchatów jest Zakład Wodociągów i Kanalizacji „WOD-KAN” Spółka z o. o. z siedzibą przy ul. Św. Faustyny Kowalskiej 9 w Bełchatowie.

Obiekt powstał i służy dla obsługi mieszkańców całej aglomeracji.

9.1.2. Informacja o planowanej do budowy sieci kanalizacyjnej.

Miasto Bełchatów i Gmina Bełchatów nie planuje w najbliższych latach budowy sieci kanalizacji sanitarnej, która miałaby być włączona do aglomeracji.

Lp.	Kanalizacja planowana do wykonania	Długość [km]	Liczba osób, które zostaną podłączone do planowanej do wykonania kanalizacji			Uwagi
			Mieszkańcy	Osoby czasowo przebywające na terenie aglomeracji	Sumaryczna liczba osób [kol. 4 + kol. 5]	
1	2	3	4	5	6	7
1	Sanitarna grawitacyjna	0	0	0	0	
2	Sanitarna tłoczna równoległa	0				
3	Sanitarna tłoczna nierównoległa	0				
4	Ogólnospławna grawitacyjna	0				
5	Ogólnospławna tłoczna	0				
Razem		0	0	0	0	

9.1.3. Informacja o liczbie stałych mieszkańców aglomeracji i liczbie osób czasowo przebywających w aglomeracji:

- a) liczba stałych mieszkańców aglomeracji wynosi 57 657 Mk,
- b) liczba osób czasowo przebywających w aglomeracji wynosi 395 Mk.

9.1.4. Informacja o przemyśle obsługiwany przez istniejącą sieć kanalizacyjną:

W mieście Bełchatów w 2020 roku znajdowało się 38 podmiotów gospodarczych podłączonych do sieci kanalizacyjnej i 11 podmiotów dowożących ścieki przemysłowe taborem asenizacyjnym do oczyszczalni ścieków w Bełchatowie. Na terenie gminy nie ma dostawców ścieków przemysłowych. Do największych dostawców ścieków przemysłowych należą firmy samochodowe, górnictwo, energetyka, szpitale, MZK, przemysł budowlany, przemysł naftowy, metalowy, liczne przedsiębiorstwa usług – produkcyjne oraz wędliniarskie.

RLM dla przemysłu został wyznaczony zgodnie z następującymi założeniami:

- a) średnie ważone stężenie dla ścieków przemysłowych $BZT_5=515,9 [gO_2/m^3]$
- b) jednostkowy ładunek $L_{jedn.BZT_5}=60 [g/Mk d]$
- c) zrzut ścieków przemysłowych $Q_{sr d} = 357,9 [m^3/d]$

Wartość wyznaczonej równoważnej liczby przemysłu ($RLM_{przemysłu}$) = 3 078.

9.1.5. Informacja o przemyśle obsługiwanych przez planowaną do budowy sieć kanalizacyjną oraz oczyszczalnię ścieków.

Na terenie aglomeracji nie jest przewidziana rozbudowa sieci kanalizacyjnej i budowa nowej oczyszczalni ścieków. W związku z powyższym nie zostaną podłączone nowe obiekty przemysłowe do nowej sieci kanalizacyjnej.

Lp.	Kanalizacja planowana do wykonania	Długość [km]	Liczba osób, które zostaną podłączone do planowanej do wykonania kanalizacji			Uwagi
			Mieszkańcy	Osoby czasowo przebywające na terenie aglomeracji	Sumaryczna liczba osób [kol. 4 + kol. 5]	
1	Sanitarna grawitacyjna	0				
2	Sanitarna tłoczna równoległa	0				
3	Sanitarna tłoczna nierównoległa	0				
4	Ogólnospławna grawitacyjna	0				
5	Ogólnospławna tłoczna	0				
Razem		0			Nie dotyczy	

9.1.6. Informacja o wskaźnikach koncentracji

Wskaźnik długości sieci na 1 km sieci - nie dotyczy

Obliczenie wskaźnika długości sieci dla planowanej do wykonania sieci kanalizacyjnej:	
Długość sieci kanalizacyjnej planowanej do wykonania	Nie dotyczy
Sumaryczna liczba mieszkańców oraz osób czasowo przebywające na terenie aglomeracji, którzy będą obsługiwani przez planowaną do wykonania sieć kanalizacyjną	Nie dotyczy
Wskaźnik długości sieci = sumaryczna liczba mieszkańców oraz osób czasowo przebywających na terenie aglomeracji / długość sieci kanalizacyjnej planowanej do wykonania	Nie dotyczy

9.2. Informacja o istniejących i planowanych do budowy oczyszczalniach ścieków, wraz z określeniem obciążenia oczyszczalni ścieków:

9.2.1. Istniejące oczyszczalnie ścieków:

Ścieki dostarczane są do miejskiej oczyszczalni ścieków - oczyszczalni mechaniczno-biologicznej, zlokalizowanej w granicach administracyjnych miasta Bełchatów, przy ulicy Piotrkowskiej 110, na terenie powiatu bełchatowskiego, w województwie łódzkim (działka 202/1, obręb ewidencyjny 22). Ilość ścieków

i odprowadzanych zbiorczym systemem kanalizacyjnym do oczyszczalni ścieków wyniosła w 2019 roku $Q_{\text{dśr}} = 9\,310 \text{ m}^3/\text{d}$ tj. 3 398 tyś. m^3/rok . Oczyszczone ścieki trafiają do odbiornika, którym jest rzeka Rakówka na km 12+817. Pozwolenie wodnoprawne wydane jest przez Starostę Bełchatowskiego w dniu 02.01.2013 roku, znak OS.6341.2.30.2012/2013 i obowiązuje do dnia 31.12.2022 r. Do powyższej decyzji wydano decyzję zmieniającą o nr OS.6341.2.21.2017.PŁ z dnia 25.01.2018 r. wydaną przez PGW Wody Polskie Zarząd Zlewni w Sieradzu. Eksploatatorem ww. oczyszczalni i sieci kanalizacyjnej na terenie miasta i gminy Bełchatów jest Zakład Wodociągów i Kanalizacji „WOD-KAN” sp. z o.o. z siedzibą przy ul. Św. Faustyny Kowalskiej 9 w Bełchatowie.

Obiekt powstał i służy dla obsługi mieszkańców całej aglomeracji.

Jest to oczyszczalnia o podwyższonych parametrach usuwania związków biogenych o przepustowości do 99 667 RLM, o parametrach jak w tabeli poniżej.

Dopuszczalny skład odprowadzanych ścieków z oczyszczalni ścieków w Bełchatowie wg pozwolenia wodnoprawnego:

Lp.	Wskaźnik	Jednostka	Wartość
1	Maksymalna roczna ilość odprowadzanych ścieków	m^3/r	4 500 000,0
2	Średnia dobowa ilość odprowadzanych oczyszczonych ścieków	m^3/d	13 000,0
3	Maksymalna godzinowa ilość odprowadzanych oczyszczonych ścieków	m^3/h	1 365,0
4	BZT ₅	gO_2/m^3	15,0
5	ChZT _{Cr}	gO_2/m^3	125,0
6	Zawiesina ogólna	g/m^3	35,0
7	Azot ogólny	gN/m^3	15,0
8	Fosfor ogólny	gP/m^3	2,0

W 2019 roku średni skład ścieków komunalnych dopływających do oczyszczalni ścieków w Bełchatowie – to:

Lp.	Wskaźnik	Jednostka	Wartość
1	Zawiesina og.	mg/dm^3	460,00
2	ChZT _{Cr}	mgO_2/dm^3	907,00
3	BZT ₅	mgO_2/dm^3	411,00
4	Azot og.	mgN/dm^3	16,00
5	Fosfor og.	mgP/dm^3	60,00

W 2019 roku średni skład ścieków komunalnych oczyszczonych odpływających z oczyszczalni ścieków w Belchatowie – to:

Lp.	Wskaźnik	Jednostka	Wartość
1	Zawiesina og.	mg/dm ³	5,00
2	ChZT _{Cr}	mgO ₂ /dm ³	38,00
3	BZT ₅	mgO ₂ /dm ³	4,00
4	Azot og.	mgN/dm ³	10,50
5	Fosfor og.	mgP/dm ³	0,40

Na terenie oczyszczalni ścieków znajduje się punkt zlewny ścieków przyjmujący głównie ścieki dowożone z obszarów miasta i gminy znajdujących się poza aglomeracją oraz z posesji niepodłączonych do zbiorczego odprowadzania ścieków na terenie aglomeracji.

9.2.2. planowana do budowy oczyszczalnia ścieków:

Nie planuje się budowy oczyszczalni ścieków.

9.3. System gospodarki ściekowej

9.3.1. Informacje o średniej dobowej ilości ścieków komunalnych powstających na terenie aglomeracji oraz skład jakościowy tych ścieków.

Średnie obciążenie istniejącej oczyszczalni ścieków wynosi [m³/d]: 9 310 m³/d.

Wartości wskaźników zanieczyszczeń ścieków surowych		
Wskaźnik	Wartość (średnioroczna z pomiarów)	Uwagi
1	2	3
BZT ₅ [mgO ₂ /l]	411	
ChZT _{Cr} [mgO ₂ /l]	907	
Zawiesina ogólna [mg/l]	460	
Fosfor ogólny [mgP/l]	60	
Azot ogólny [mgN/l]	16	
Wartości wskaźników lub % redukcji zanieczyszczeń ścieków oczyszczonych		
Wskaźnik	Wartość lub % redukcji zgodnie z pozwoleniem wodnoprawnym	Wartość (średnioroczna z pomiarów)
1	2	3
BZT ₅ [mgO ₂ /l]	99,03	4
ChZT _{Cr} [mgO ₂ /l]	95,81	38

Zawiesina ogólna [mg/l]	98,91	5
Fosfor ogólny [mgP/l]	99,33	0,4
Azot ogólny [mgN/l]	34,37	10,5
Odbiornik ścieków oczyszczonych zgodnie z pozwoleniem wodnoprawnym:		
Nazwa ciekłu: Rakówka	Kilometraż miejsca odprowadzania ścieków oczyszczonych: 12+817	
Współrzędne geograficzne wylotu: szer. 51°21'43,12"N, dł. 19°23'5,96"E		

9.3.2. Informacje o przepustowości istniejącej oczyszczalni ścieków

Przepustowość oczyszczalni wynosi $Q_{\text{śred}}=13\ 000\ \text{m}^3/\text{d}$.

9.3.3. Uzasadnienie określonej RLM aglomeracji

Wyszczególnienie:	RLM
Liczba mieszkańców korzystających z istniejącej sieci kanalizacyjnej	57 363
Liczba mieszkańców, planowanych do przyłączenia do sieci kanalizacyjnej, na której wykonanie środki finansowe zostały pozyskane	0
Liczba mieszkańców planowanych do podłączenia do projektowanej sieci kanalizacyjnej	0
Liczba osób czasowo przebywających korzystających z sieci kanalizacyjnej	395
Liczba osób czasowo przebywających, planowanych do przyłączenia do sieci kanalizacyjnej, na której wykonanie środki finansowe zostały pozyskane	0
Liczba osób czasowo przebywających planowanych do podłączenia do projektowanej sieci kanalizacyjnej	0
Równoważna Liczba Mieszkańców wynikająca z dobowego ładunku ścieków odprowadzanych przez zakłady przemysłowe i usługowe korzystające z istniejącej sieci kanalizacyjnej	3078
Równoważna Liczba Mieszkańców wynikająca z dobowego ładunku ścieków, który będzie odprowadzanych przez zakłady przemysłowe i usługowe planowane do podłączenia do sieci kanalizacyjnej	0
Liczba mieszkańców oraz osób czasowo przebywających na terenie aglomeracji, korzystających z indywidualnych systemów oczyszczania ścieków komunalnych (przydomowe oczyszczalnie ścieków, zbiorniki bezodpływowe), nie planowanych do podłączenia do sieci, określona na podstawie rejestrów prowadzonych przez gminę	294
Równoważna Liczba Mieszkańców RLM (suma)	61 130

9.4. Ilość ścieków powstających na terenie aglomeracji nieobjętych systemem kanalizacji zbiorczej, gdzie zastosowano systemy indywidualne albo planuje się zastosowanie systemów indywidualnych lub innych rozwiązań zapewniających taki sam poziom ochrony środowiska jak w przypadku systemów kanalizacji zbiorczej.

Podstawowe informacje na temat istniejących na terenie aglomeracji indywidualnych systemów oczyszczania ścieków oraz zamierzeń inwestycyjnych w tym zakresie:

Na terenie aglomeracji część ścieków bytowo-gospodarczych odprowadzanych jest do zbiorników bezodpływowych zapewniających ten sam co system kanalizacji zbiorczej poziom ochrony środowiska. W roku 2019 nieczystości ciekłe transportowane były do punktu zlewnego do Miejskiej Oczyszczalni Ścieków w Bełchatowie w ilości: 6 619,76 m³. Ponadto nieczystości ciekłe (ścieki bytowe) transportowane były do punktu zlewnego należącego do firmy BEWA Sp. z o.o., Piaski 4, 97-410 Kleszczów w ilości 327,5 m³.

Szacuje się, że ilość ścieków oczyszczonych systemami indywidualnymi, czyli przydomowymi oczyszczalniami ścieków w 2019 roku mogła osiągnąć wartość ok. 1,7 tyś. m³/rok.

Liczbę osób korzystających na terenie aglomeracji ze zbiorników bezodpływowych i przydomowych oczyszczalni ścieków przedstawiono w tabeli poniżej:

Liczba osób	Przydomowe oczyszczalnie ścieków	Zbiorniki bezodpływowe	Przydomowe oczyszczalnie ścieków + Zbiorniki bezodpływowe	Razem:
Miasto Bełchatów	22	109		131
Gmina Bełchatów	35	121	7	163
Ogółem:	57	230	7	294

10. Informacje o strefach ochronnych ujęć wody, zawierające oznaczenie aktów prawa miejscowego lub decyzji ustanawiających te strefy oraz zakazy, nakazy i ograniczenia obowiązujące na tych terenach.

Dla ujęć wody zostały ustanowione strefy bezpośredniej ochrony zgodnie z decyzją Państwowego Gospodarstwa Wodnego Wody Polskie Zarząd Zlewni w Sieradzu o nr PO.ZUZ.5.4100.174.2018.AP z dnia 29.11.2018 r. Na terenie miasta i gminy nie wyznaczono stref ochrony pośredniej dla ujęć wody systemu zaopatrzenia mieszkańców.

11. Informacje o obszarach ochronnych zbiorników wód śródlądowych zawierające oznaczenie aktów prawa miejscowego ustanawiających te obszary oraz zakazy, nakazy i ograniczenia obowiązujące na tych obszarach.

Na terenie projektowanej aglomeracji brak obszarów ochronnych zbiorników wód śródlądowych.

12. Informacje o formach ochrony przyrody, o których mowa w art. 6 ustawy z dnia 16 kwietnia 2004 r. o ochronie przyrody, zawierające nazwę formy ochrony przyrody oraz tytuł i miejsce ogłoszenia aktu prawnego tworzącego, ustanawiającego albo wyznaczającego formę ochrony przyrody, oraz informacje o obszarach mających znaczenie dla Wspólnoty znajdujących się na liście, o której mowa w art. 27 ust. 1 tej ustawy.

12.1. Na terenie Aglomeracji Bełchatów występują następujące Pomniki Przyrody:

- a) Jesion wyniosły - *Fraxinus excelsior* 1 szt., H=25 m, obwód = 245 cm Zarządzenie Nr 45/87 Wojewody Piotrkowskiego z dnia 15 grudnia 1987 r. w sprawie uznania za pomniki przyrody Dz. Urz. Woj. Piotrkowskiego, dn. 30.12.1987 r. Nr 17, poz. 177 data publikacji 1987-12-30. Położenie: Bełchatów – miasto, Grocholice, na terenie Parafii Rzymsko-katolickiej (przy kościele),

PL.ZIPOP.1393.PP.1001011.1611.

- b) Lipa drobnolistna - *Tilia cordata*, 1 szt., H=25 m, obwód = 232 cm, Zarządzenie Nr 45/87 Wojewody Piotrkowskiego z dnia 15 grudnia 1987 r. w sprawie uznania za pomniki przyrody Dz. Urz. Woj. Piotrkowskiego, dn. 30.12.1987 r. Nr 17, poz. 177 data publikacji 1987-12-30. Położenie: Bełchatów – miasto, Grocholice, na terenie Parafii Rzymsko-katolickiej (przy kościele), PL.ZIPOP.1393.PP.1001011.1611,
- c) Jesion wyniosły - *Fraxinus excelsior*, 1 szt., H=28 m, obwód = 336 cm, Rozporządzenie Nr 4/96 Wojewody Piotrkowskiego z dnia 4 listopada 1996 r. w sprawie uznania za pomniki przyrody, Dz. Urz. Woj. Piotrkowskiego, dn. 08.11.1996 r. Nr 21, poz. 75, Data publikacji 1996-11-08, Położenie: Bełchatów – miasto, Grocholice, przy kościele, PL.ZIPOP.1393.PP.1001011.1612,
- d) Lipa drobnolistna - *Tilia cordata*, 1 szt., H=16 m, obwód = 311 cm, Rozporządzenie Nr 4/96 Wojewody Piotrkowskiego z dnia 4 listopada 1996 r. w sprawie uznania za pomniki przyrody, Dz. Urz. Woj. Piotrkowskiego, dn. 08.11.1996 r. Nr 21, poz. 75, Data publikacji 1996-11-08, Położenie: Bełchatów – miasto, Grocholice, przy kościele, PL.ZIPOP.1393.PP.1001011.1612,
- e) Lipa drobnolistna - *Tilia cordata*, 1 szt., H=31 m, obwód = 490 cm, Rozporządzenie Nr 4/96 Wojewody Piotrkowskiego z dnia 4 listopada 1996 r. w sprawie uznania za pomniki przyrody, Dz. Urz. Woj. Piotrkowskiego, dn. 08.11.1996 r. Nr 21, poz. 75, Data publikacji 1996-11-08, Położenie: Bełchatów – miasto, Grocholice, przy kościele, PL.ZIPOP.1393.PP.1001011.1612,
- f) Lipa drobnolistna - *Tilia cordata*, 1 szt., H=31 m, obwód = 336 cm, Rozporządzenie Nr 4/96 Wojewody Piotrkowskiego z dnia 4 listopada 1996 r. w sprawie uznania za pomniki przyrody, Dz. Urz. Woj. Piotrkowskiego, dn. 08.11.1996 r. Nr 21, poz. 75, Data publikacji 1996-11-08, Położenie: Bełchatów – miasto, Grocholice, przy kościele, PL.ZIPOP.1393.PP.1001011.1612,
- g) Lipa drobnolistna - *Tilia cordat*, 1 szt., H=25 m, brak danych o obwodzie, Zarządzenie Nr 45/87 Wojewody Piotrkowskiego z dnia 15 grudnia 1987 r. w sprawie uznania za pomniki przyrody, Dz. Urz. Woj. Piotrkowskiego, dn. 30.12.1987 r. Nr 17, poz. 177, Data publikacji 1987-12-30, położenie: Bełchatów – miasto, ul. Kościuszki, park miejski, PL.ZIPOP.1393.PP.1001011.1613.

Poza powyższymi pomnikami przyrody znajdującymi się na terenie aglomeracji jeden pomnik przyrody znajduje się na granicy wyznaczonej aglomeracji. Jest to Lipa drobnolistna - *Tilia cordat*, 1 szt., H=27 m, brak danych o obwodzie, Zarządzenie Nr 45/87 Wojewody Piotrkowskiego z dnia 15 grudnia 1987 r. w sprawie uznania za pomniki przyrody, Dz. Urz. Woj. Piotrkowskiego, dn. 30.12.1987 r. Nr 17, poz. 177, Data publikacji 1987-12-30, położenie: Bełchatów – miasto, ul. Kościuszki, park miejski, PL.ZIPOP.1393.PP.1001011.1613, zlokalizowany w pobliżu kolektora sanitarnego na działce nr 836/2.

12.2. Na terenie Aglomeracji Bełchatów występuje fragment Obszaru Chronionego Krajobrazu „Dolina Widawki” (PL.ZIPOP.1393.OCHK.272). Zlokalizowany jest on na terenie miejscowości Emilin wchodzącej do obszaru Aglomeracji Bełchatów.

Obszar Chronionego Krajobrazu Doliny Widawki obejmuje tereny chronione ze względu na wyróżniający się krajobraz o zróżnicowanych ekosystemach, wartościowe ze względu na możliwość zaspokajania potrzeb związanych z turystyką i wypoczynkiem, a także pełnią funkcję korytarzy ekologicznych. Wyznaczono na podstawie Rozporządzenia Nr 59/2007 Wojewody Łódzkiego z dnia 4 grudnia 2007 r. w sprawie wyznaczenia Obszaru Chronionego Krajobrazu Doliny Widawki Miejsce publikacji Dz. Urz. Województwa Łódzkiego Oznaczenie Dziennika Urzędowego Dz. Urz. z 2007 r. Nr 374, poz. 3324, a także na podstawie pozostałych aktów prawnych:

- a) rozporządzenie Nr 37/2008 Wojewody Łódzkiego z dnia 17 listopada 2008 r. zmieniające rozporządzenie Wojewody Łódzkiego w sprawie wyznaczenia Obszaru Chronionego Krajobrazu Doliny Widawki Miejsce publikacji Dz. Urz. Województwa Łódzkiego Oznaczenie Dziennika Urzędowego Dz. Urz. z 2008 r. Nr 353, poz. 3081,
- b) rozporządzenie Nr 13/2009 Wojewody Łódzkiego z dnia 16 lipca 2009 r. z dnia 16 lipca 2009 r. zmieniające rozporządzenie Nr 59/2007 w sprawie wyznaczenia Obszaru Chronionego Krajobrazu Doliny Widawki zmienione rozporządzeniem Nr 37/2008 Miejsce publikacji Dz. Urz. Województwa Łódzkiego Oznaczenie Dziennika Urzędowego Dz. Urz. z 2009 r. Nr 219, poz. 1942,
- c) uchwała nr LXI/1685/10 Sejmiku Województwa Łódzkiego z dnia 26 października 2010 r.

w sprawie: zmiany rozporządzenia Nr 59/2007 Wojewody Łódzkiego z dnia 4 grudnia 2007 r. w sprawie wyznaczenia Obszaru Chronionego Krajobrazu Doliny Widawki, zmienionego rozporządzeniami Wojewody Łódzkiego Nr 37/2008 z dnia 17 listopada 2008 r. oraz Nr 13/2009 z dnia 16 lipca 2009 r. Miejsce publikacji Dz. Urz. Województwa Łódzkiego Oznaczenie Dziennika Urzędowego Dz. Urz. z 2010 r. Nr 327, poz. 2841,

- d) uchwała nr XIV/237/11 Sejmiku Województwa Łódzkiego z dnia 30 sierpnia 2011 r. w sprawie: Obszaru Chronionego Krajobrazu Doliny Widawki Miejsce publikacji Dz. Urz. Województwa Łódzkiego Oznaczenie Dziennika Urzędowego Dz. Urz. z 2011 r. Nr 311, poz. 3134,
- e) uchwała nr XXII/422/12 Sejmiku Województwa Łódzkiego z dnia 27 marca 2012 r. w sprawie zmiany uchwały Nr XIV/237/11 Sejmiku Województwa Łódzkiego z dnia 30 sierpnia 2011 r. w sprawie Obszaru Chronionego Krajobrazu Doliny Widawki Miejsce publikacji Dz. Urz. Województwa Łódzkiego Oznaczenie Dziennika Urzędowego Dz. Urz. z 2012 r. poz. 1376,
- f) uchwała nr XXXI/661/12 Sejmiku Województwa Łódzkiego z dnia 18 grudnia 2012 r. w sprawie zmiany uchwały Nr XIV/237/11 Sejmiku Województwa Łódzkiego z dnia 30 sierpnia 2011 r. w sprawie Obszaru Chronionego Krajobrazu Doliny Widawki zmienionej uchwałą Nr XXII/422/12 Sejmiku Województwa Łódzkiego z dnia 27 marca 2012 r. Miejsce publikacji Dz. Urz. Województwa Łódzkiego Oznaczenie Dziennika Urzędowego Dz. Urz. z 2013 r. poz. 339.

Załącznik Nr 2 do uchwały Nr
Rady Miejskiej w Bełchatowie
z dnia 2020 r.

CZĘŚĆ GRAFICZNA UCHWAŁY

Wymagane informacje części graficznej, przedstawiono na mapie w skali 1:10 000. Naniesiono granice obszaru przewidzianego do objęcia zasięgiem kanalizacji zbiorczej i obszaru tworzącego aglomerację, lokalizację istniejącej oczyszczalni ścieków, granice administracyjne gminy zgodnie z danymi z państwowego rejestru granic oraz strefy ochrony bezpośredniej ujęć wody. W związku z brakiem występowania na obszarze planowanej aglomeracji nie oznaczono granic stref ochronny pośredniej ujęć wody. Zgodnie z informacjami z systemu informacyjnego gospodarowania wodami nie wyznaczono granic obszarów ochronnych zbiorników wód śródlądowych.

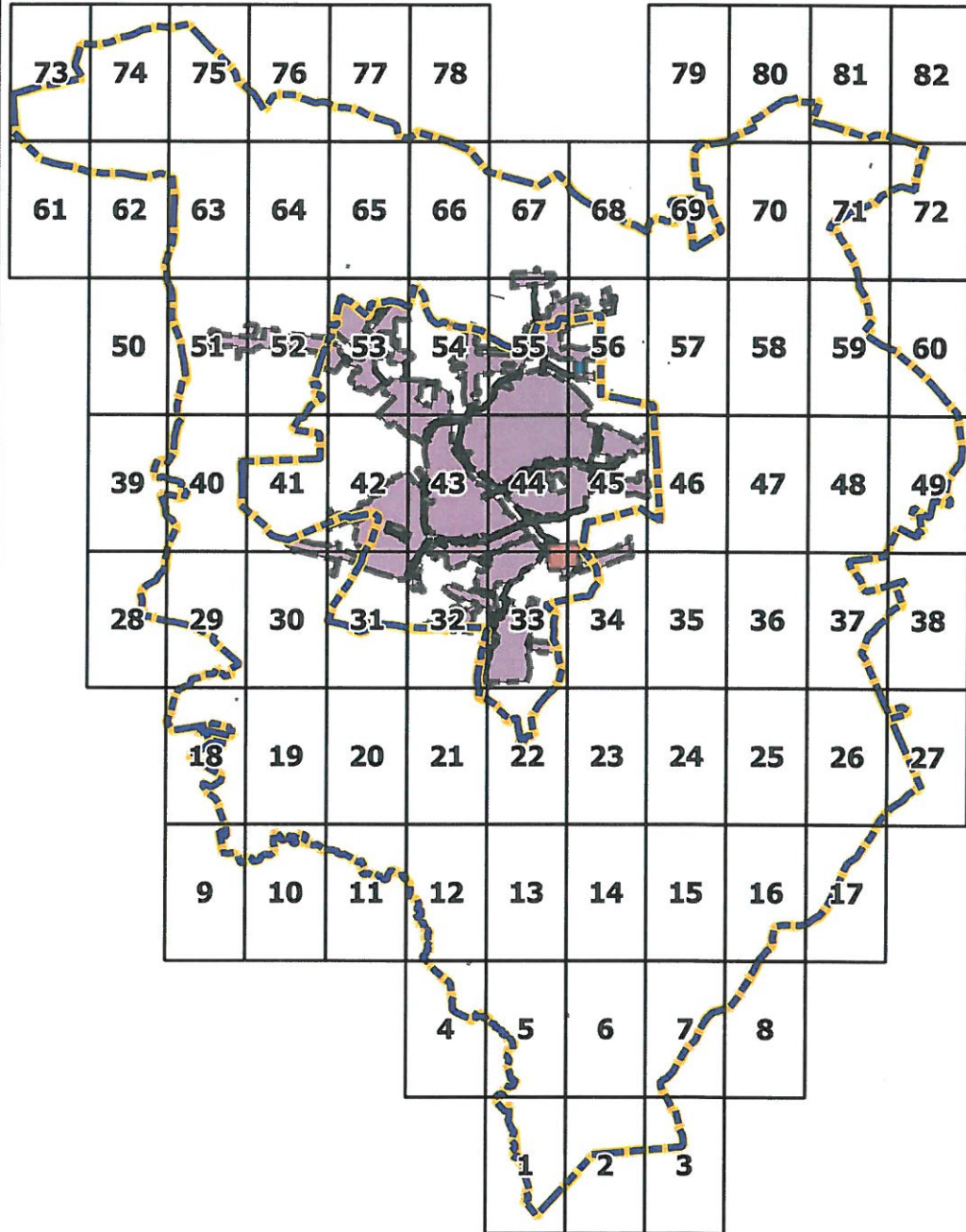
Naniesiono granice oraz lokalizację form ochrony przyrody, o których mowa w art. 6 ustawy z dnia 16 kwietnia 2004 r. o ochronie przyrody lub obszarów mających znaczenie dla Wspólnoty znajdujących się na liście, o której mowa w art. 27 ust. 1 tej ustawy, zgodnie z informacjami z centralnego rejestru form ochrony przyrody.

Oznaczono też skalę projektu aglomeracji w formie liczbowej i liniowej.




Aglomeracja Bełchatów

Podział na sekcje



SKALA 1:100 000



Aglomeracja Bełchatów



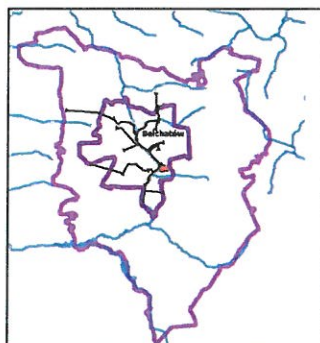
Urząd Miasta Bełchatowa
ul. Kościuszki 1
97-400 Bełchatów

październik 2020 r.

Legenda


	Pomniki Przyrody		Strefy ochrony bezpośredniej ujeć wody
	Obszary Chronionego Krajobrazu		Teren oczyszczalni ścieków
	Granica gminy i miasta	Otwory zarejestrowane w CBDG	
	Miejsca noclegowe		Badawczy
	Aglomeracja Bełchatów-łączniki		Geologiczno-inżynierski
	Aglomeracja Bełchatów		Hydrogeologiczny
	Istn. oczyszczalnia ścieków		Kartograficzny
	Proj. oczyszczalnia ścieków		Technologiczny
	Stacja Uzdatniania Wody lub Hydrofornia		Złożowy
	Istn. ujęcie wód		Inne

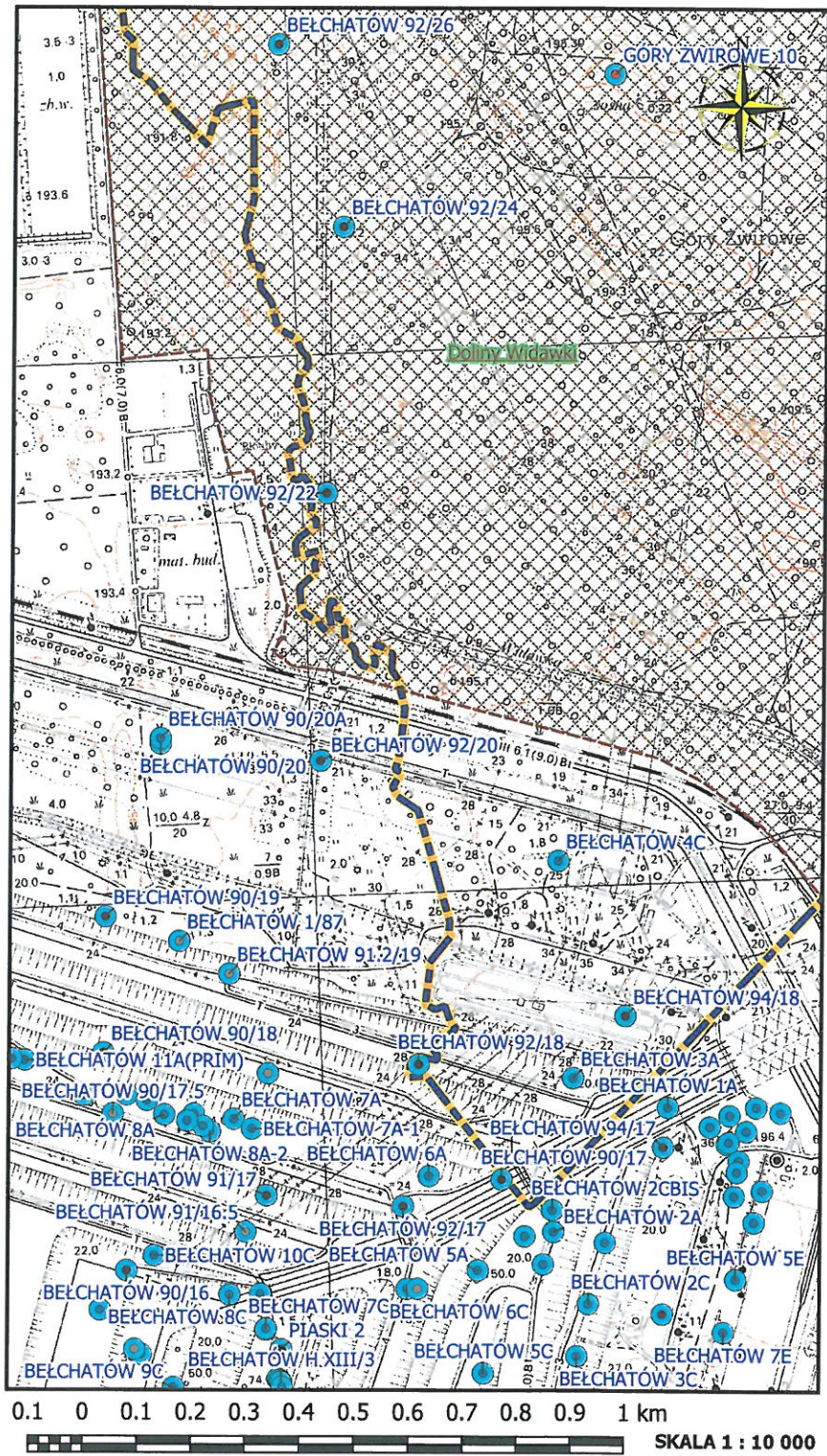
Miasto Bełchatów

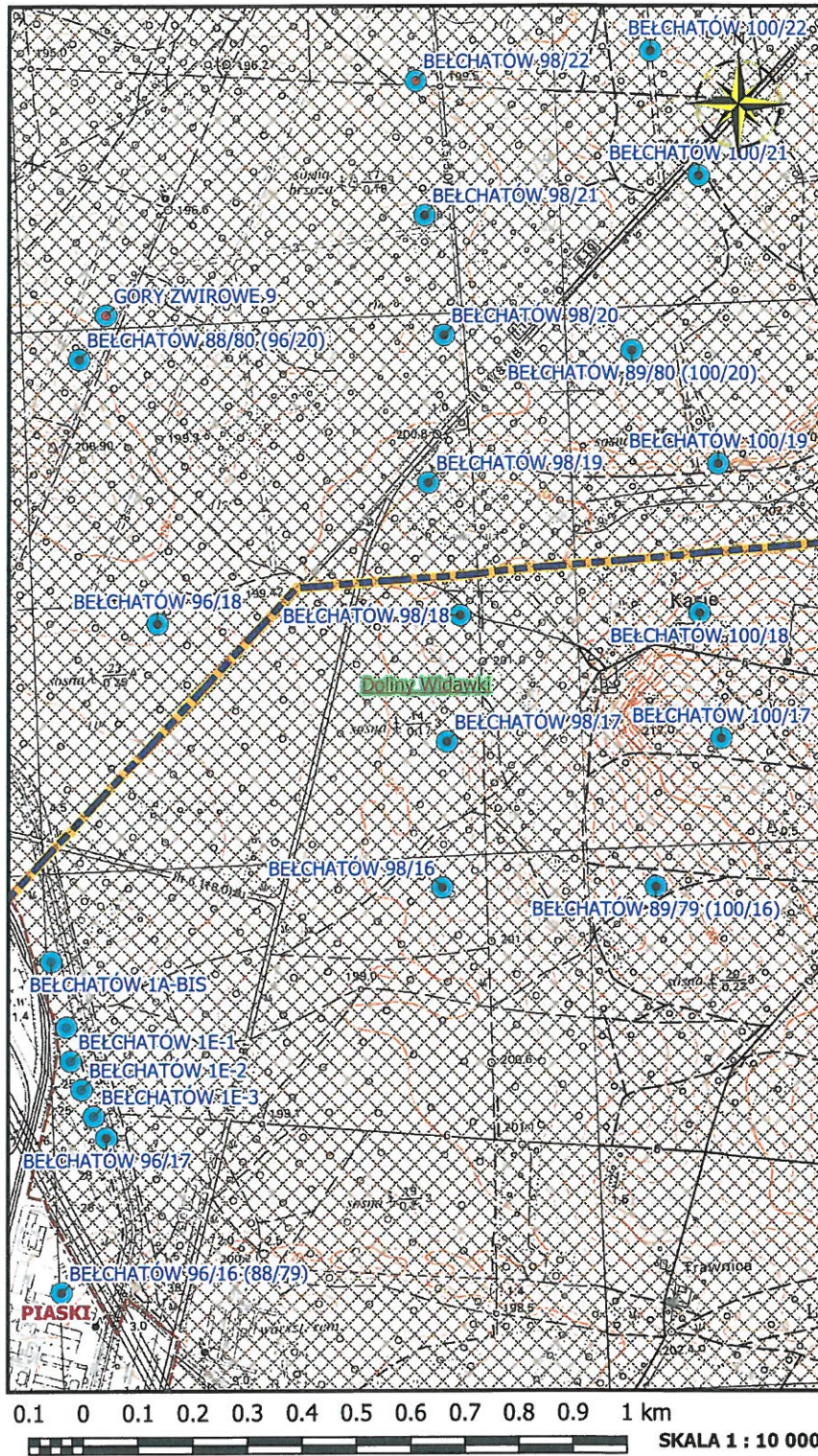


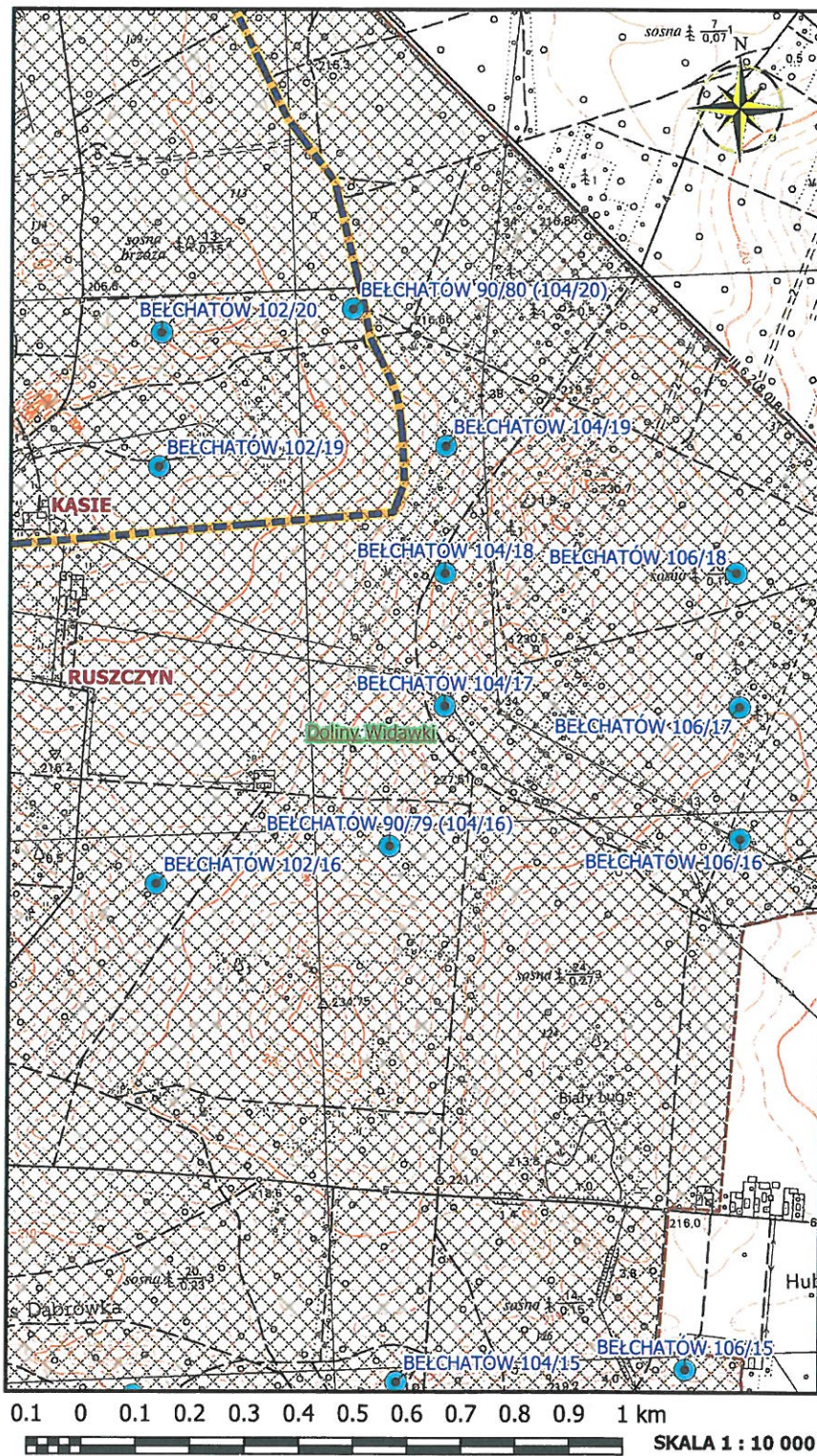
Gmina Bełchatów

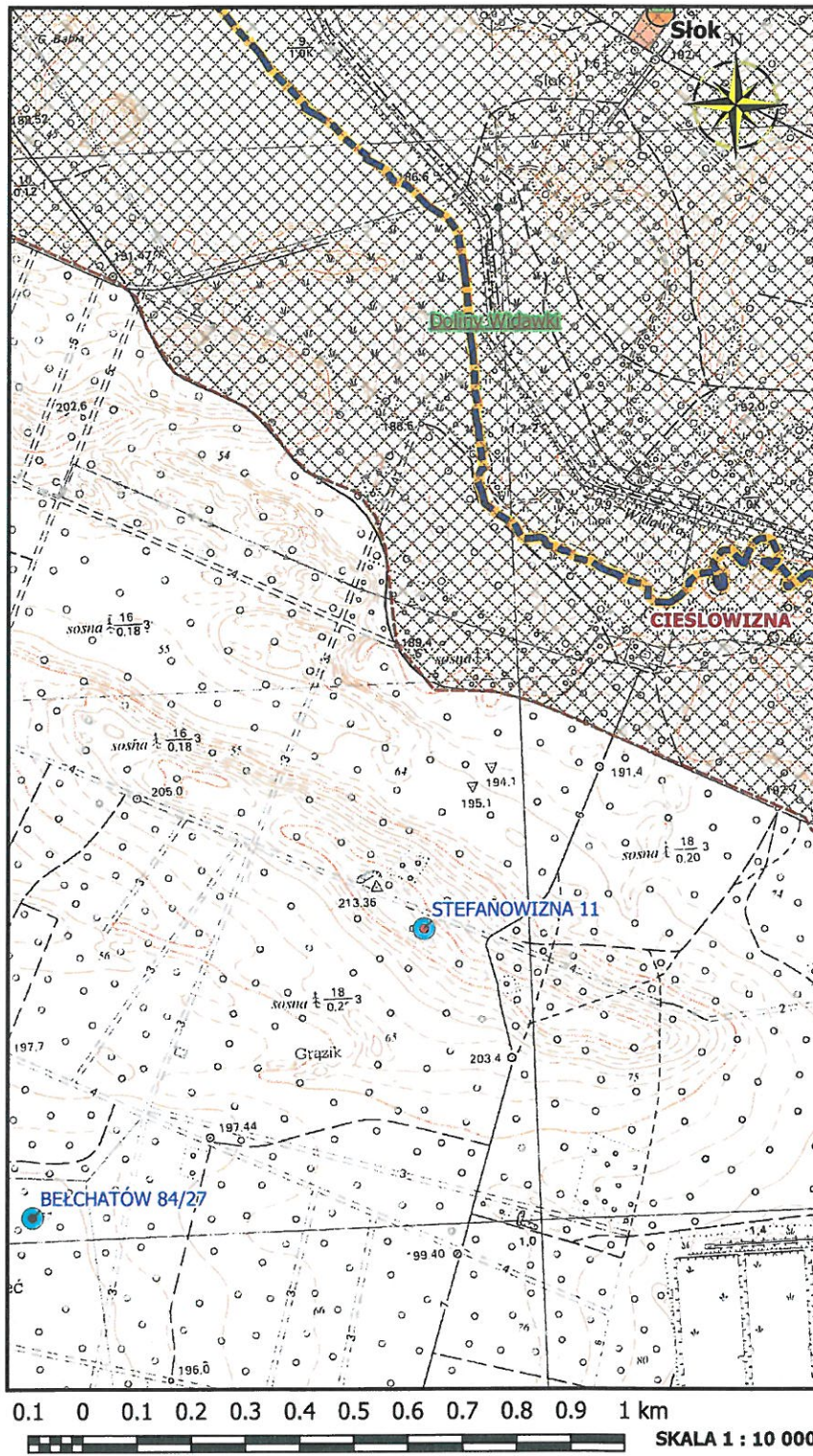


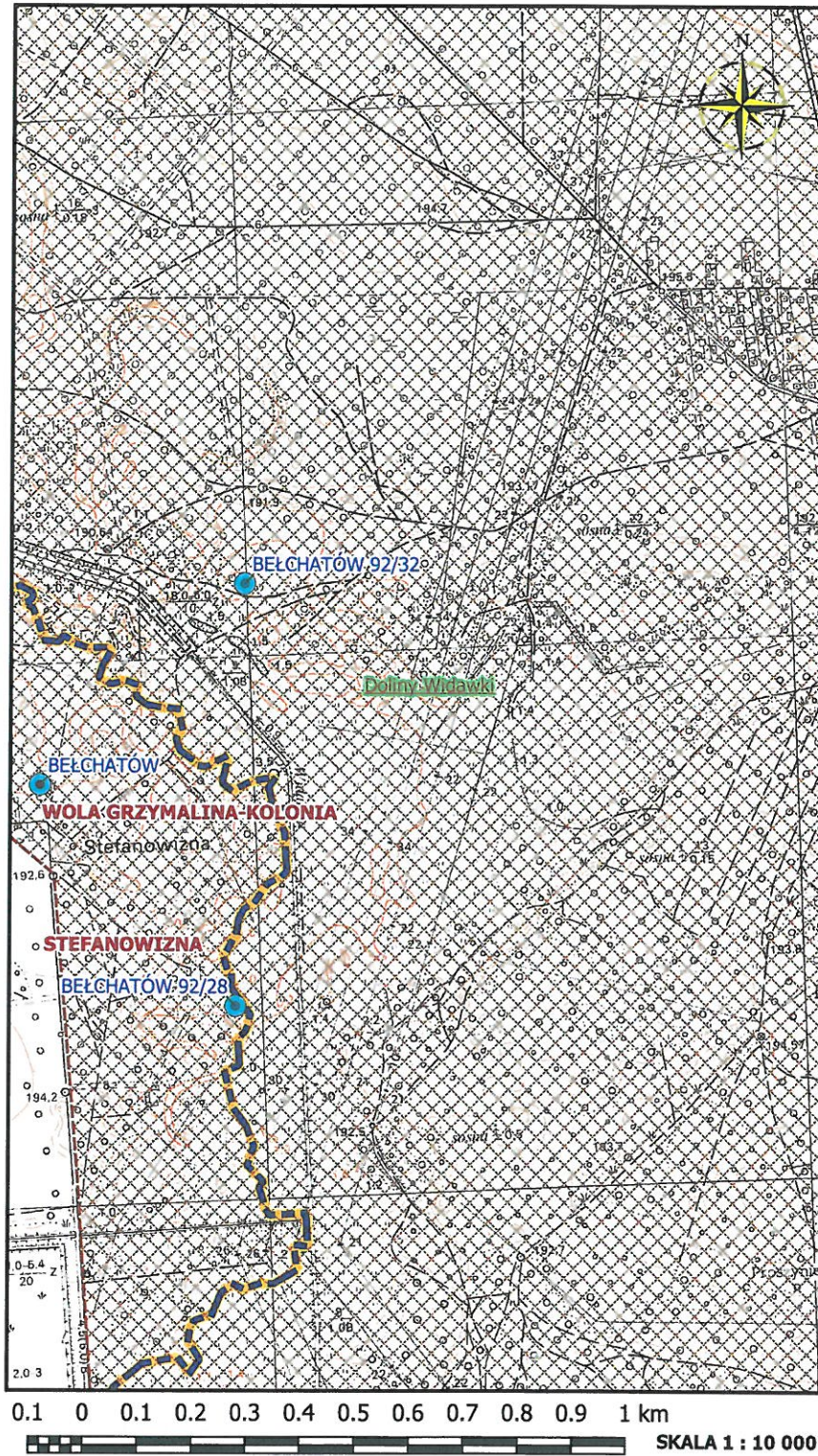


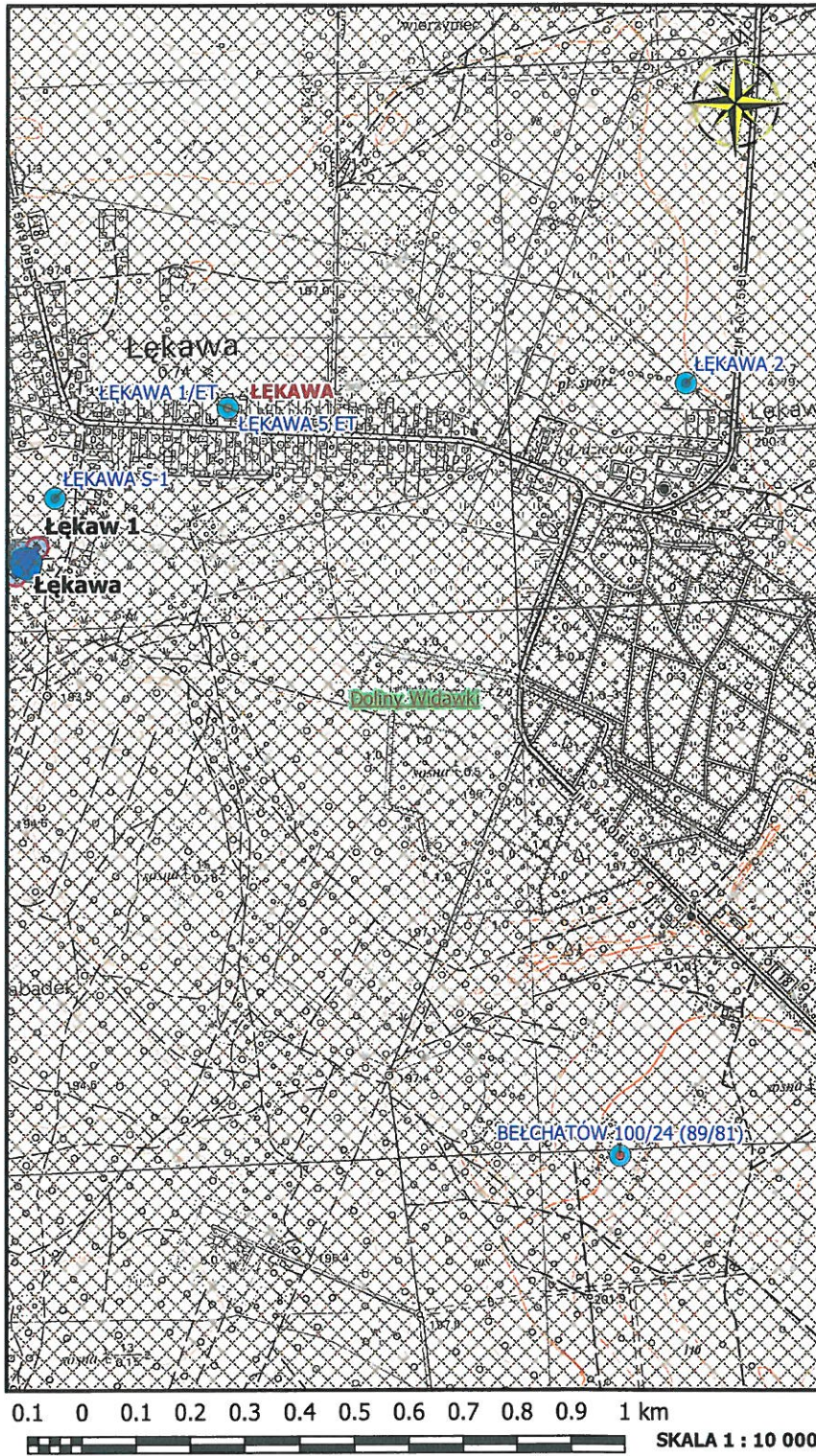


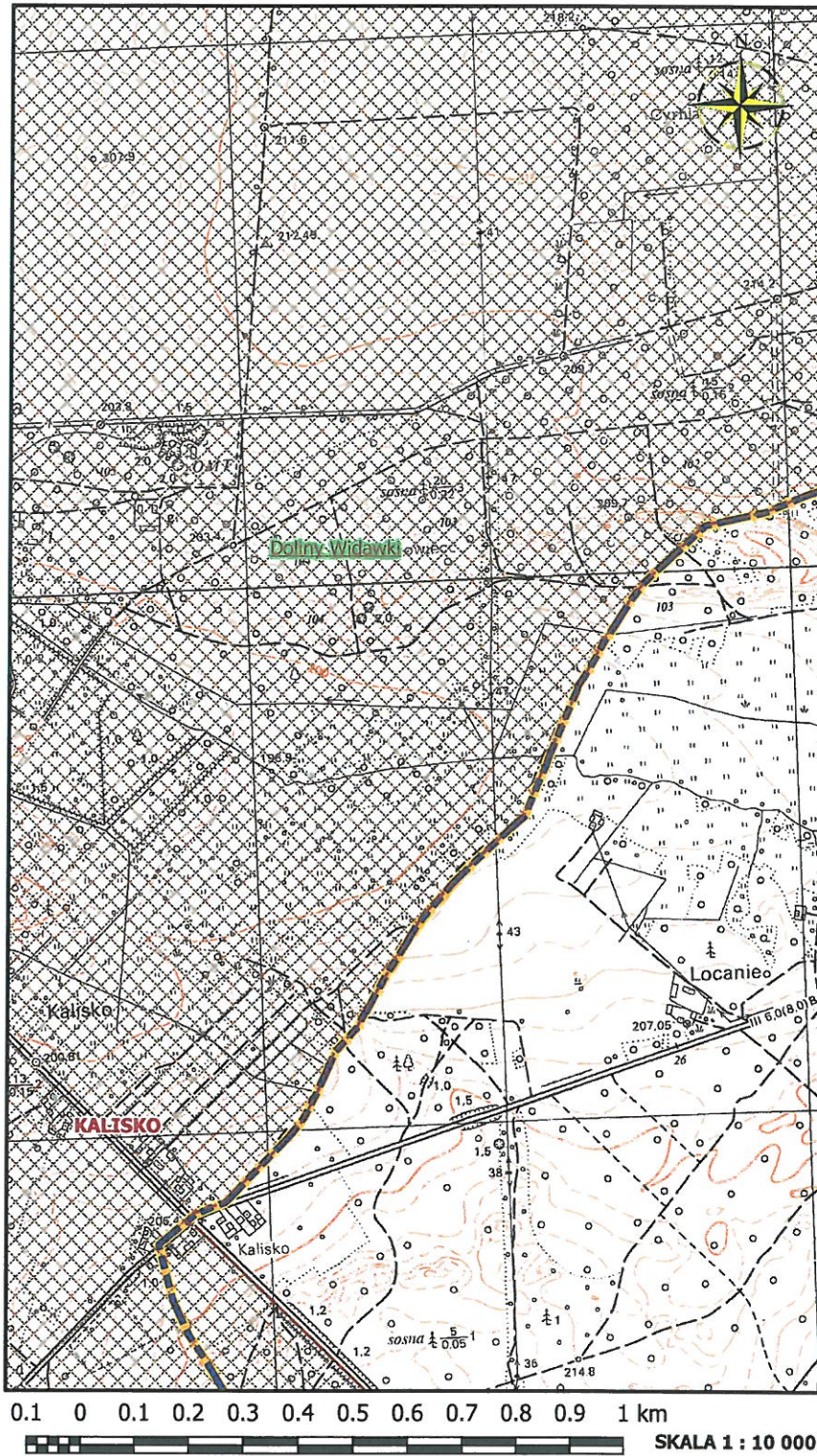


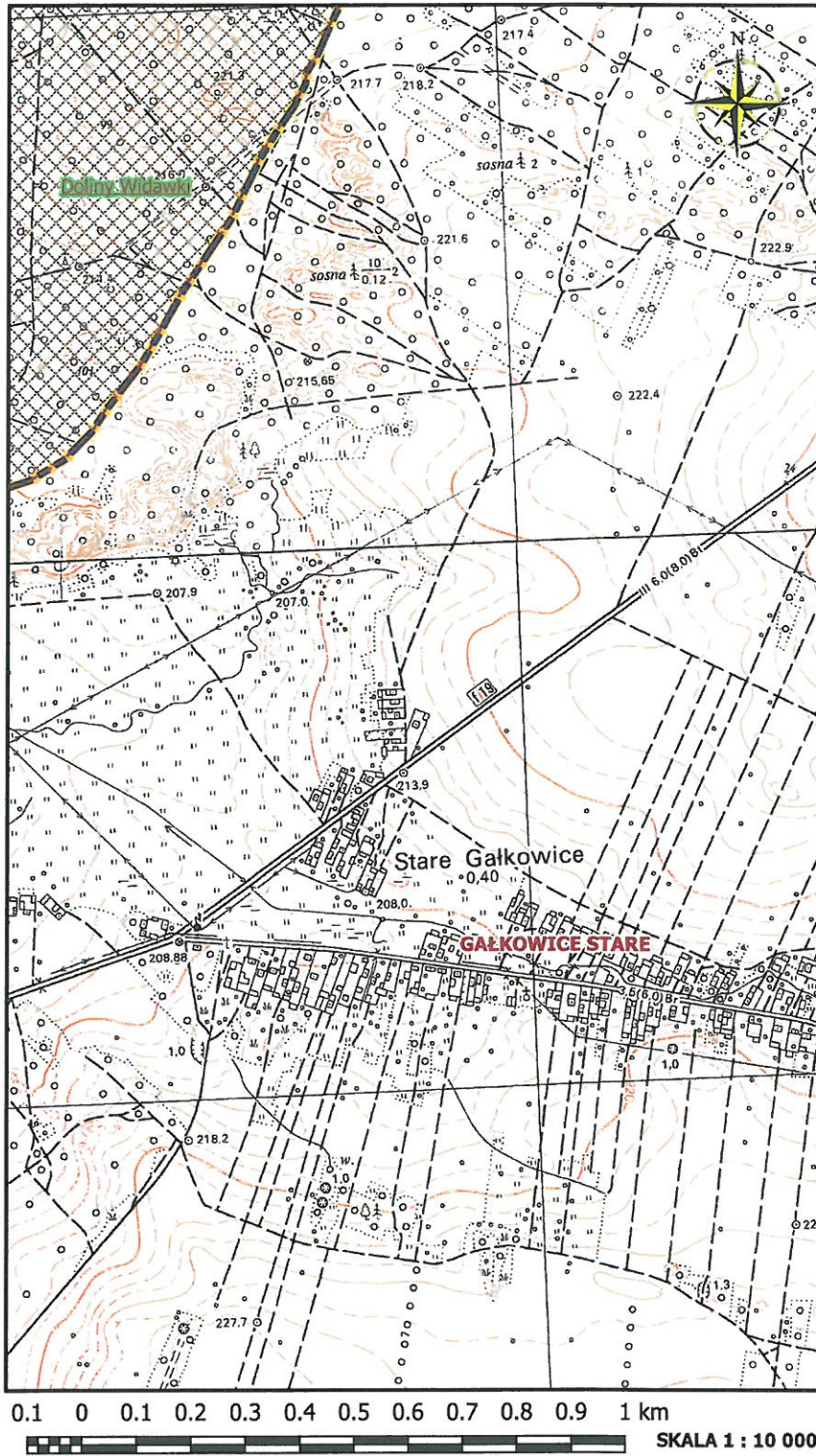


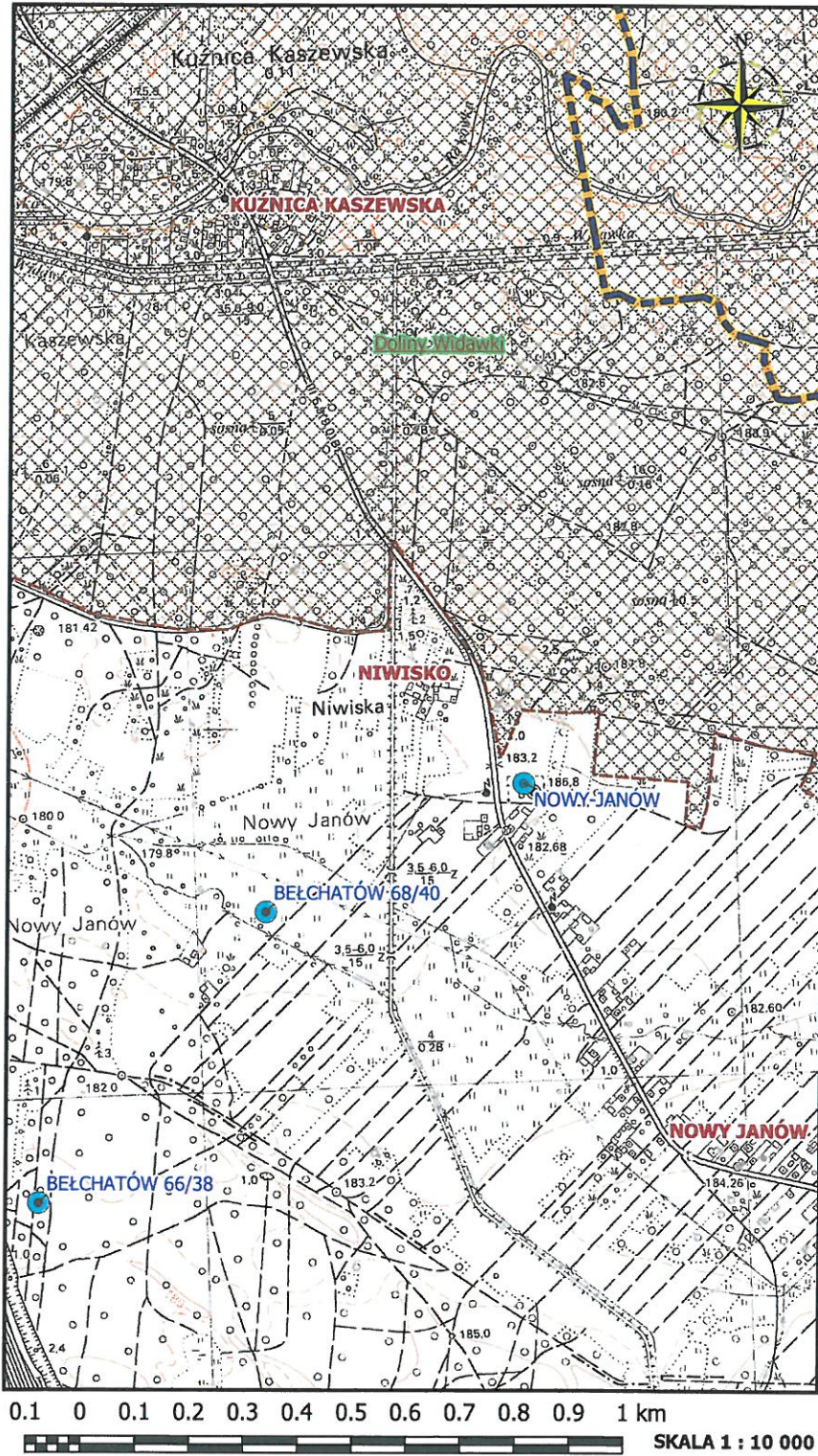


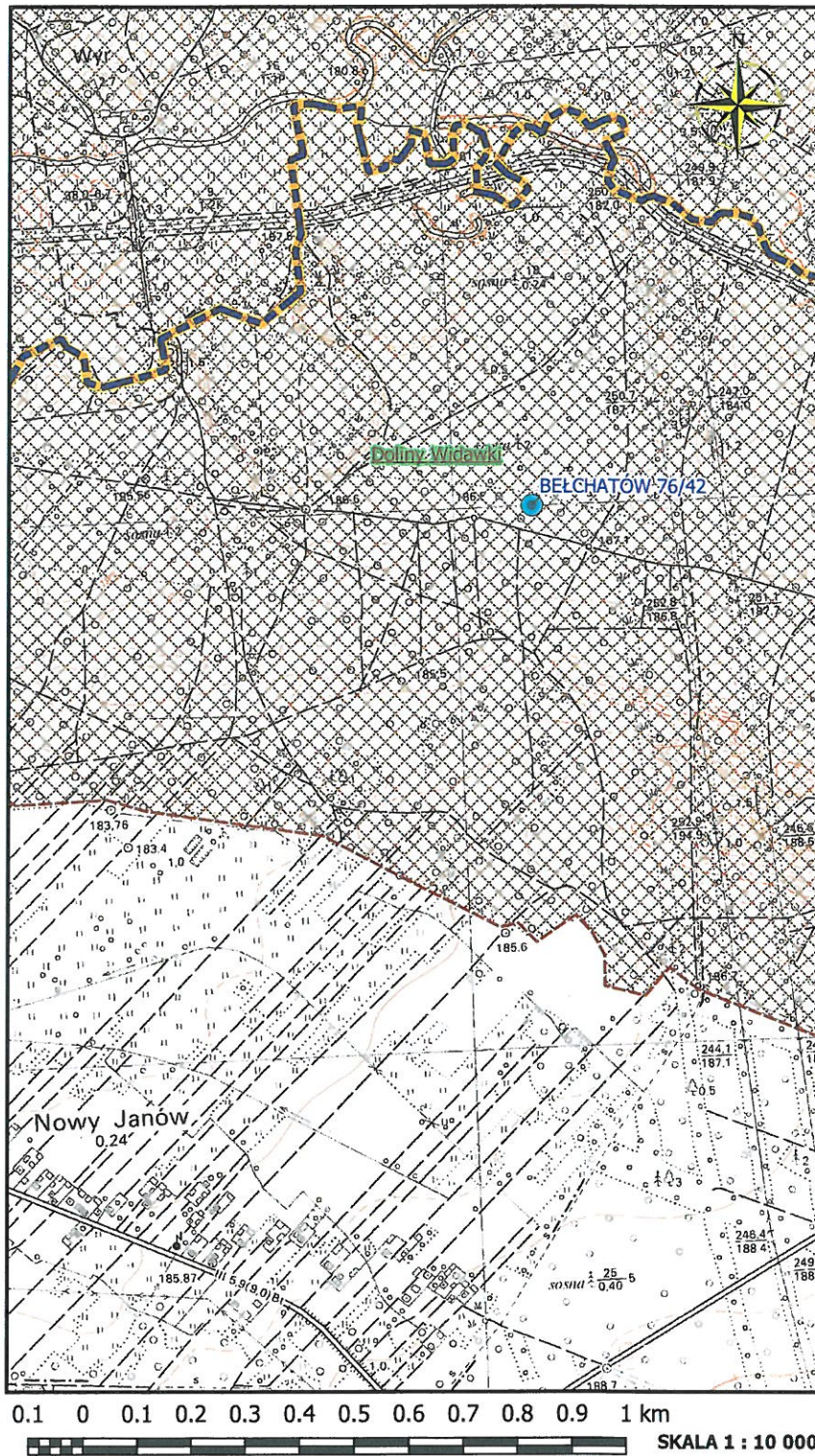


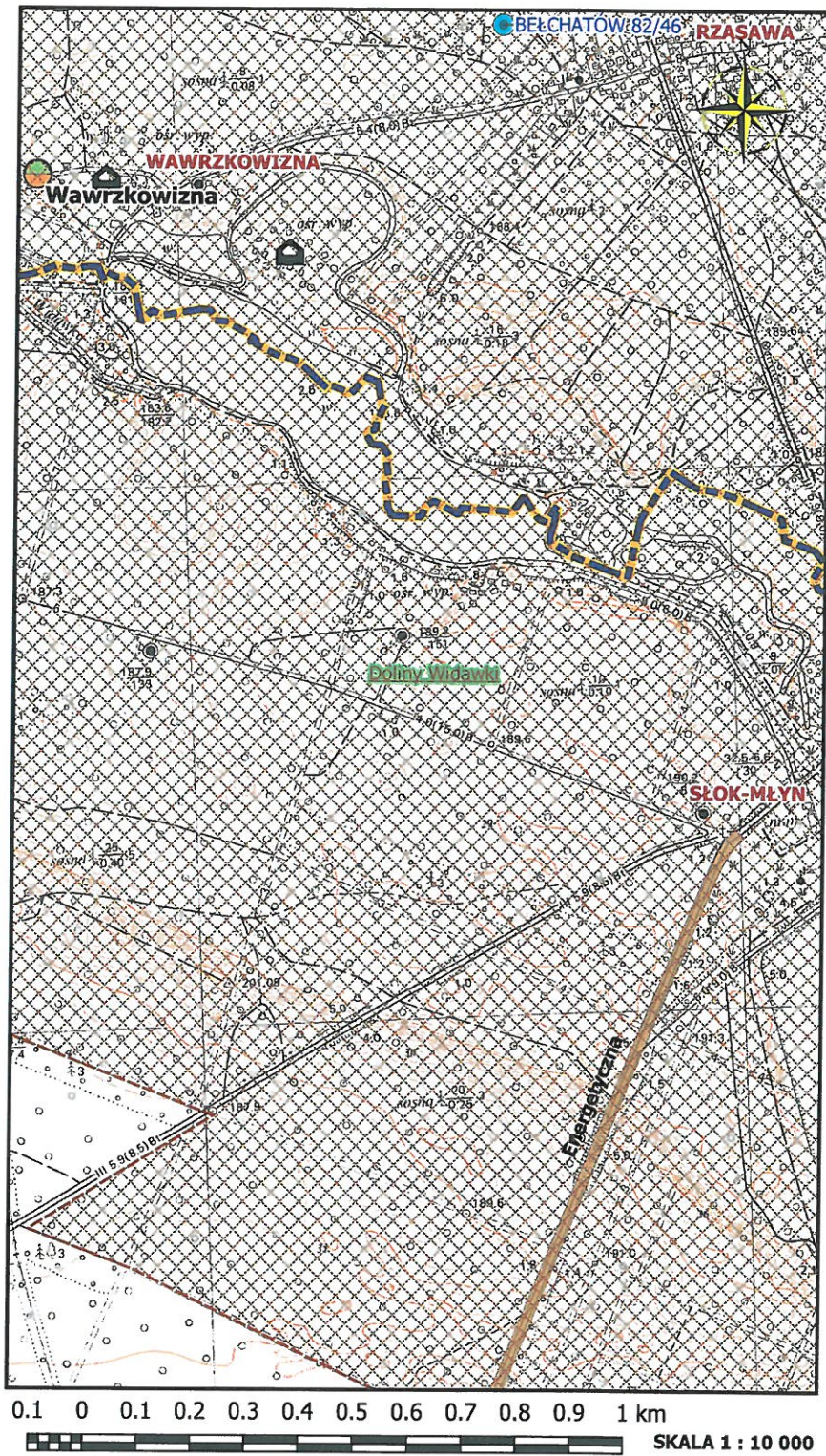


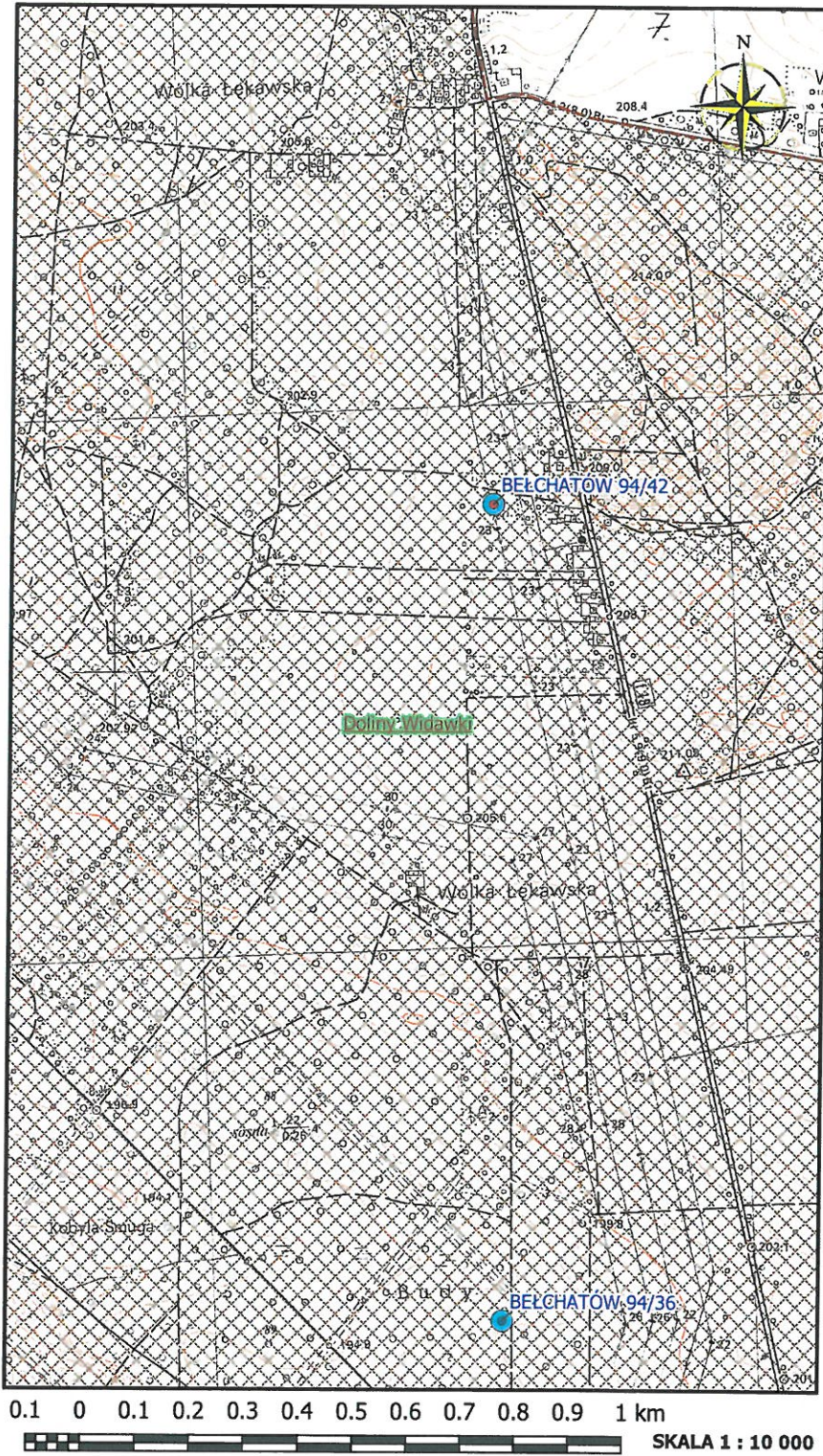


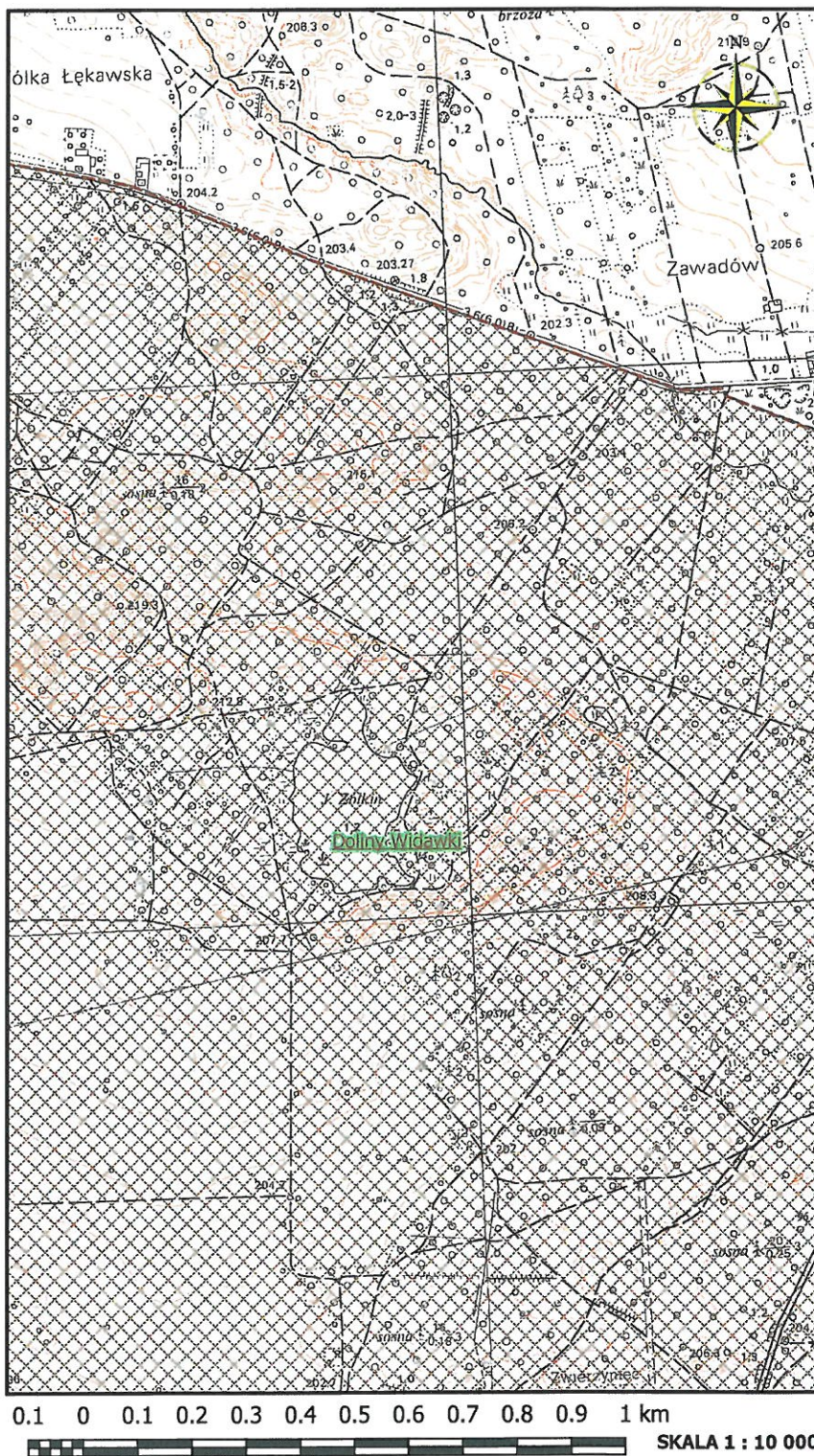


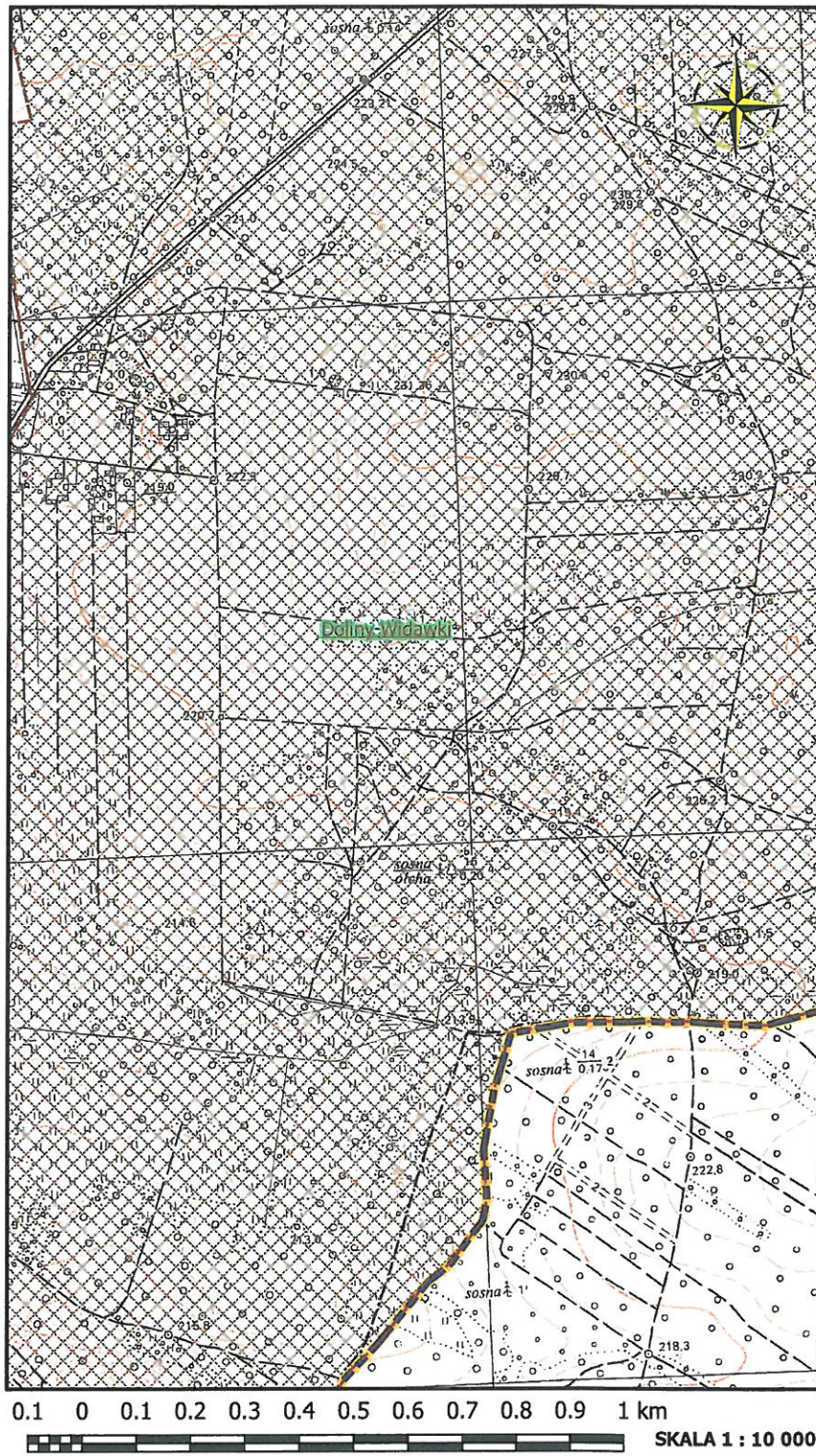


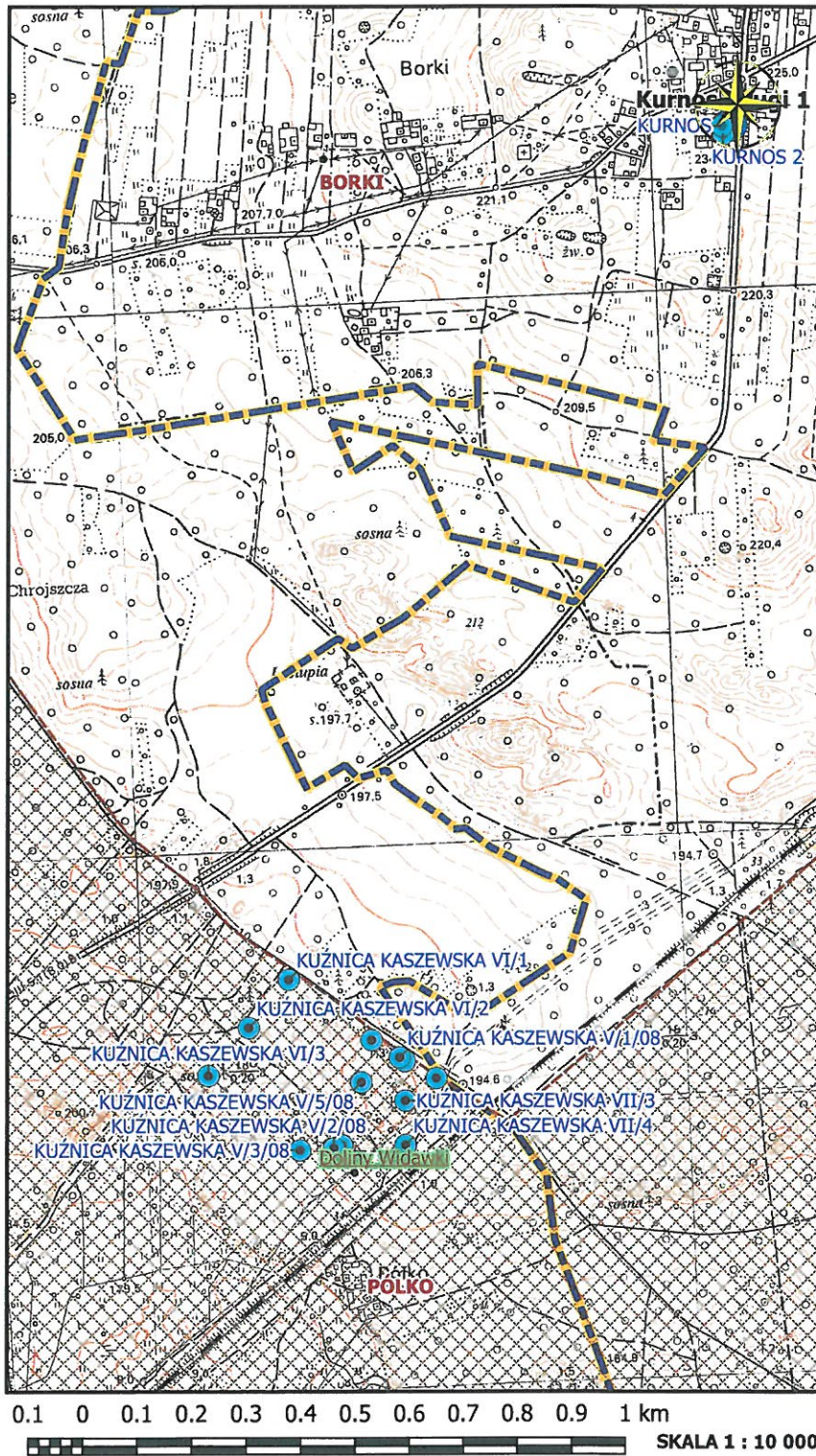


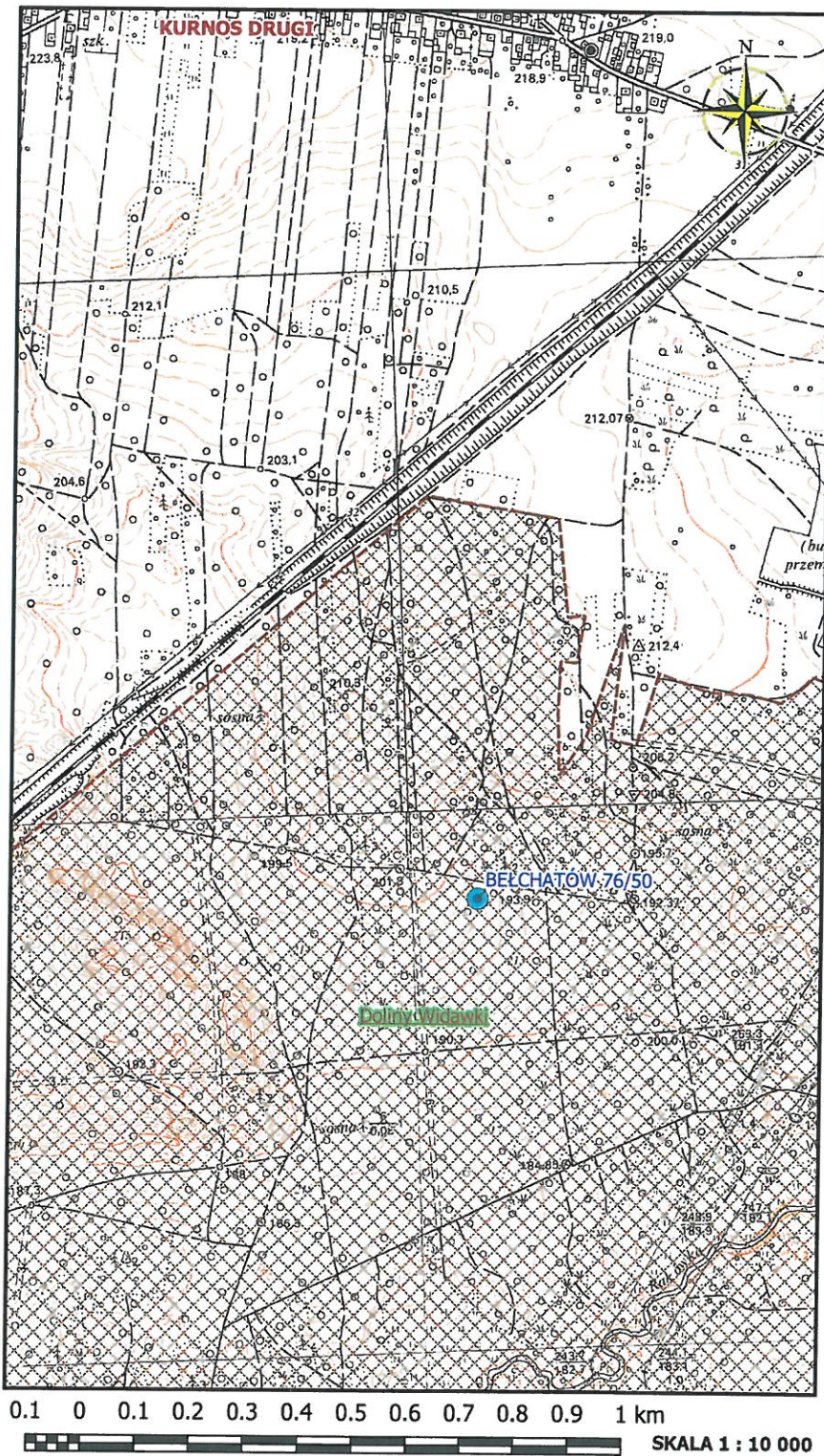


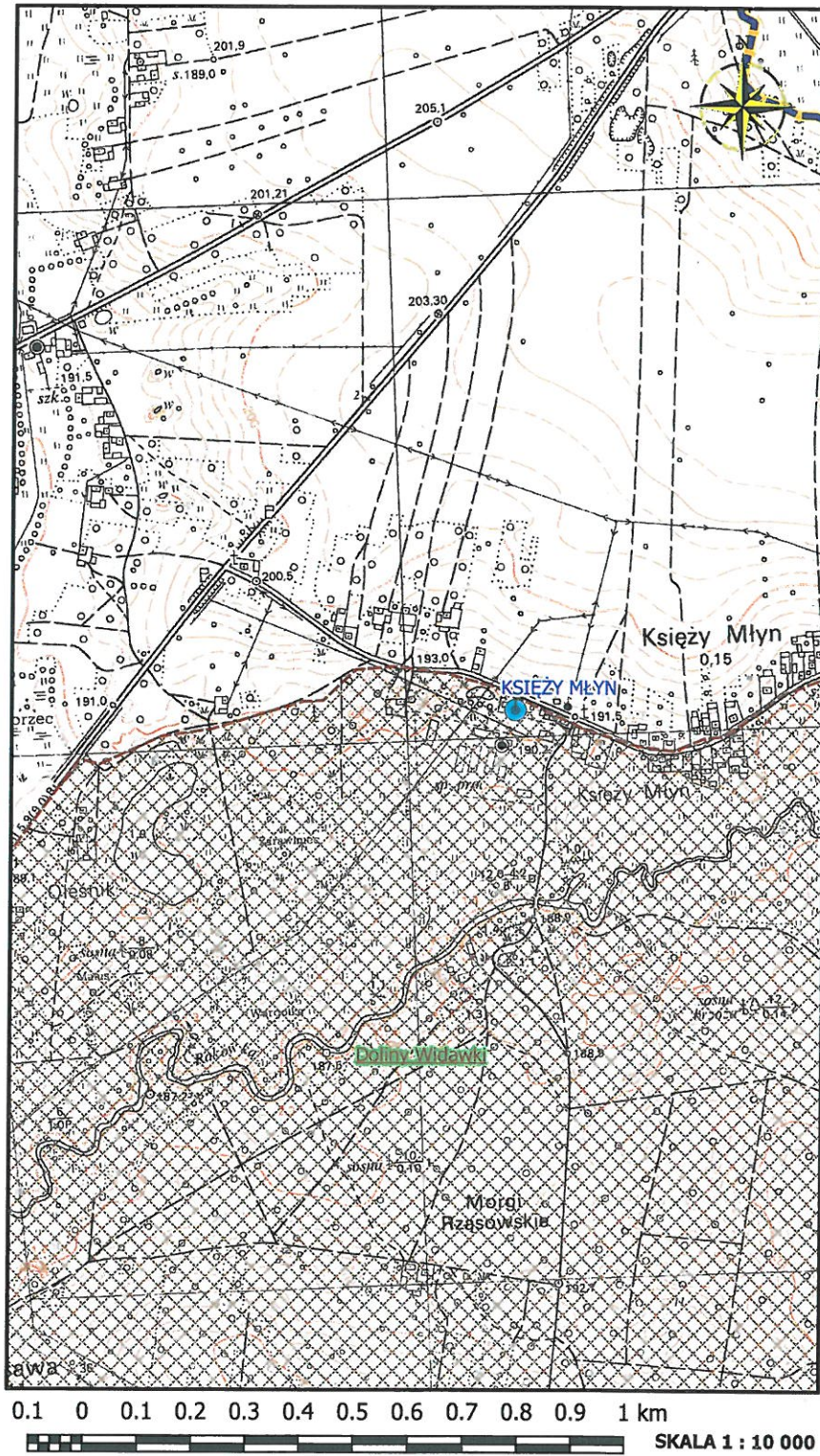


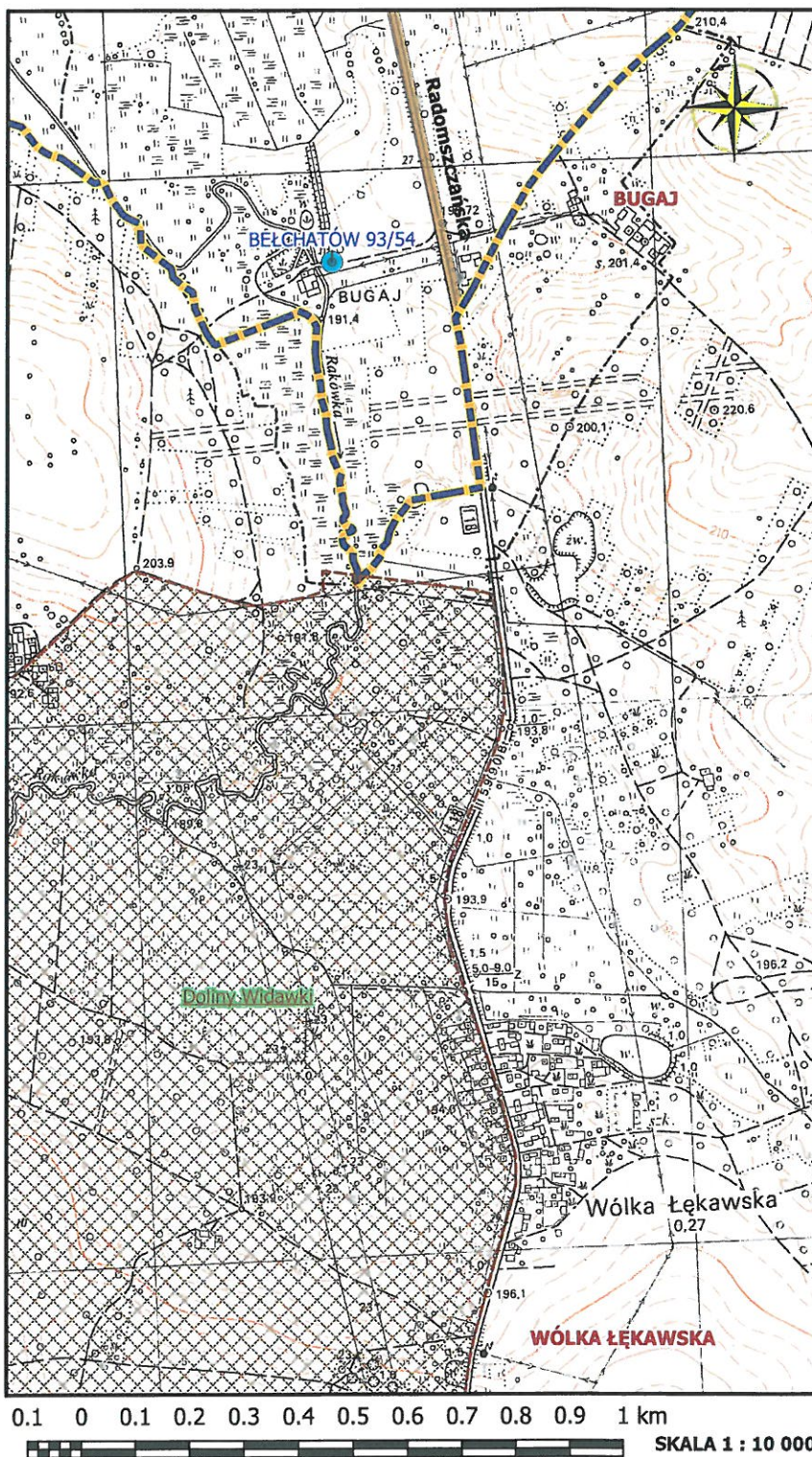


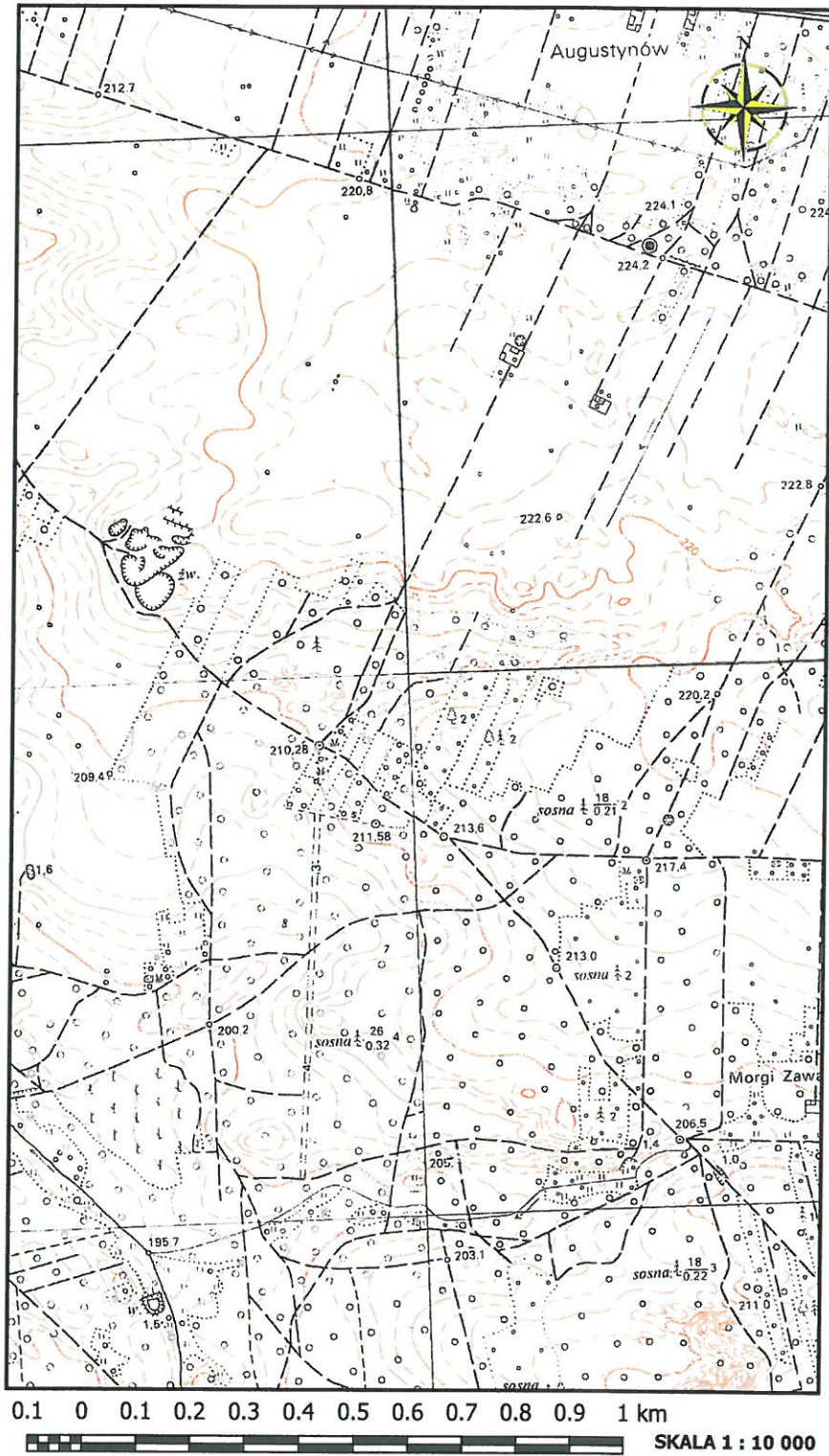


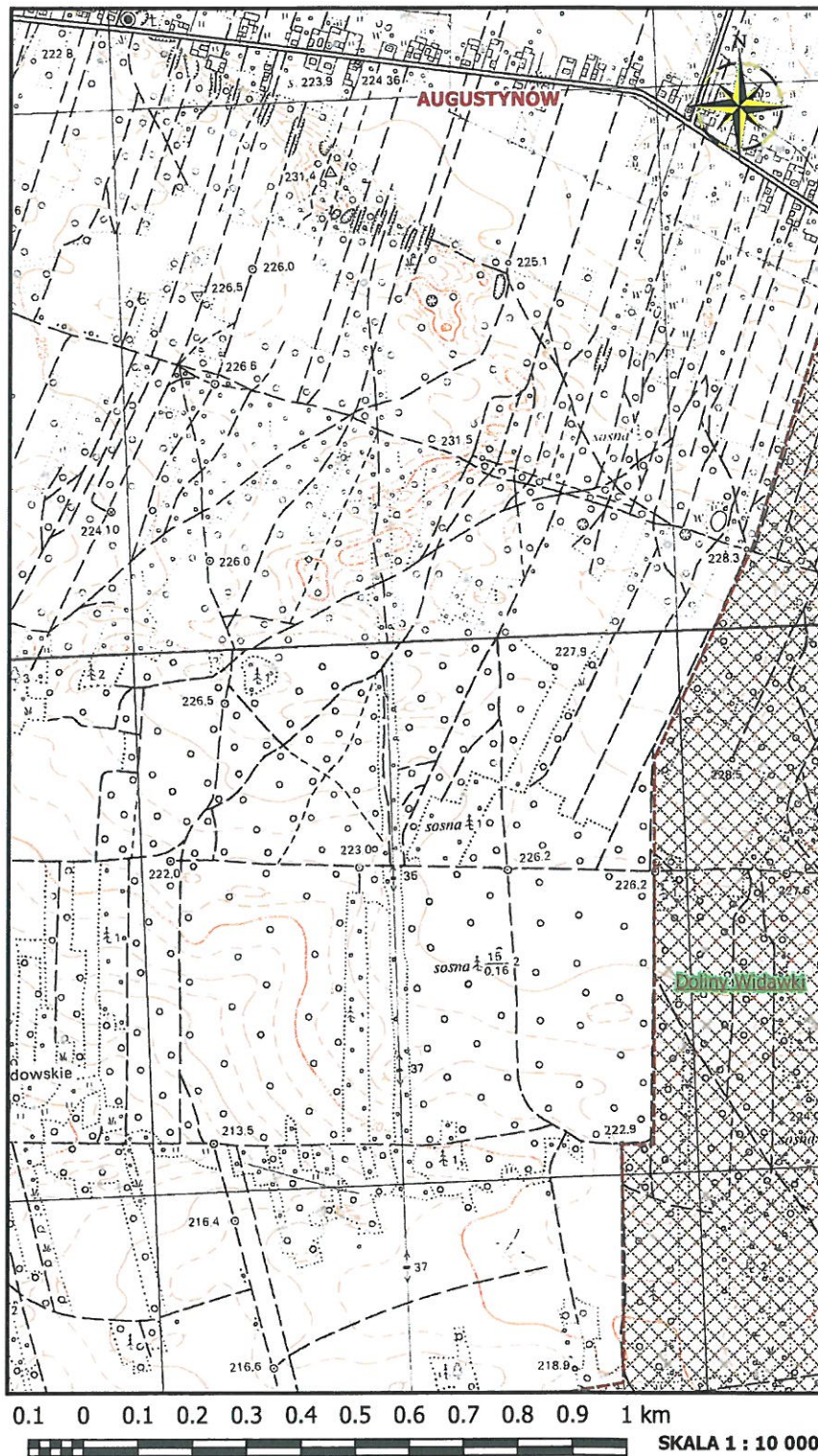


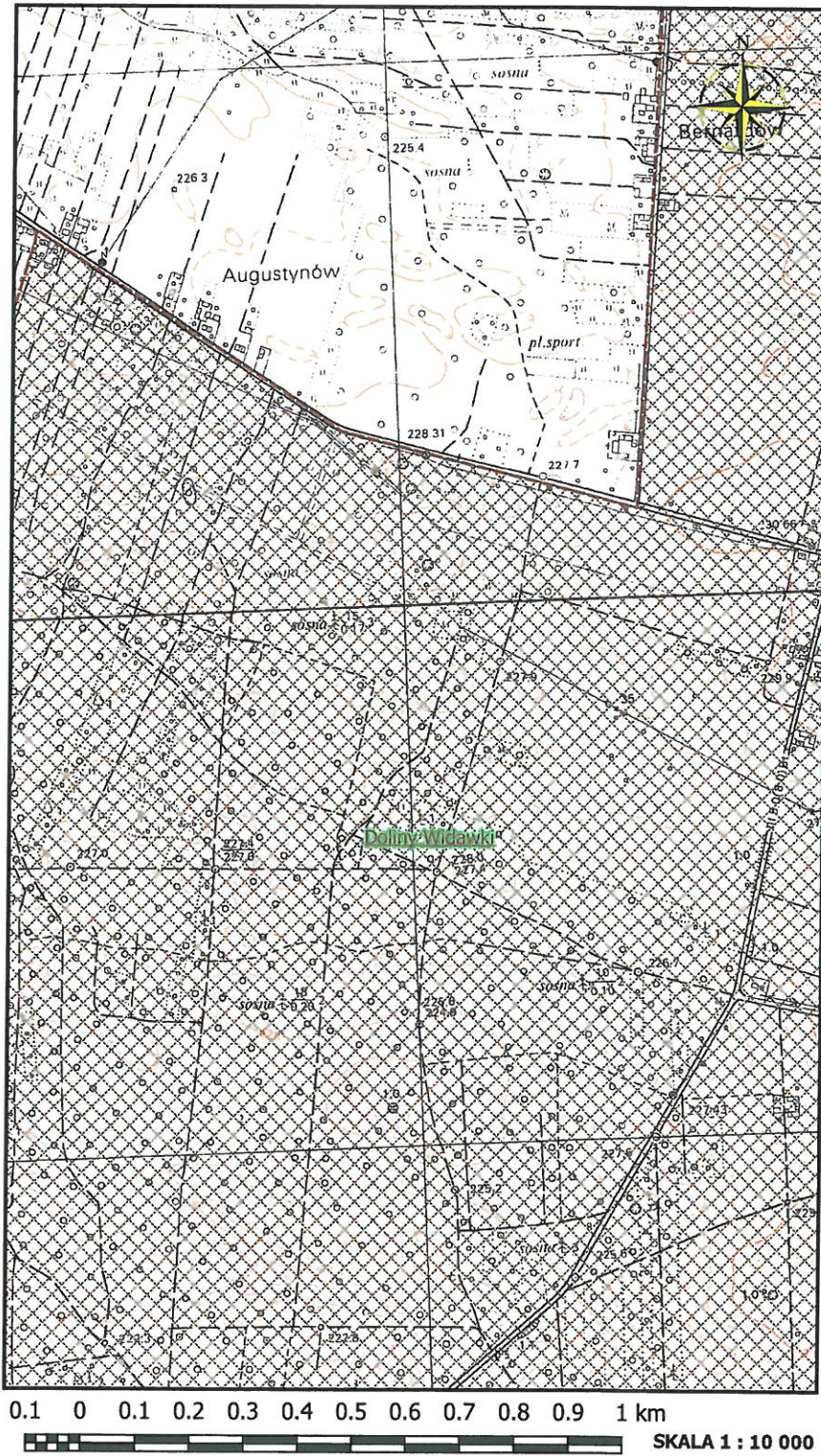


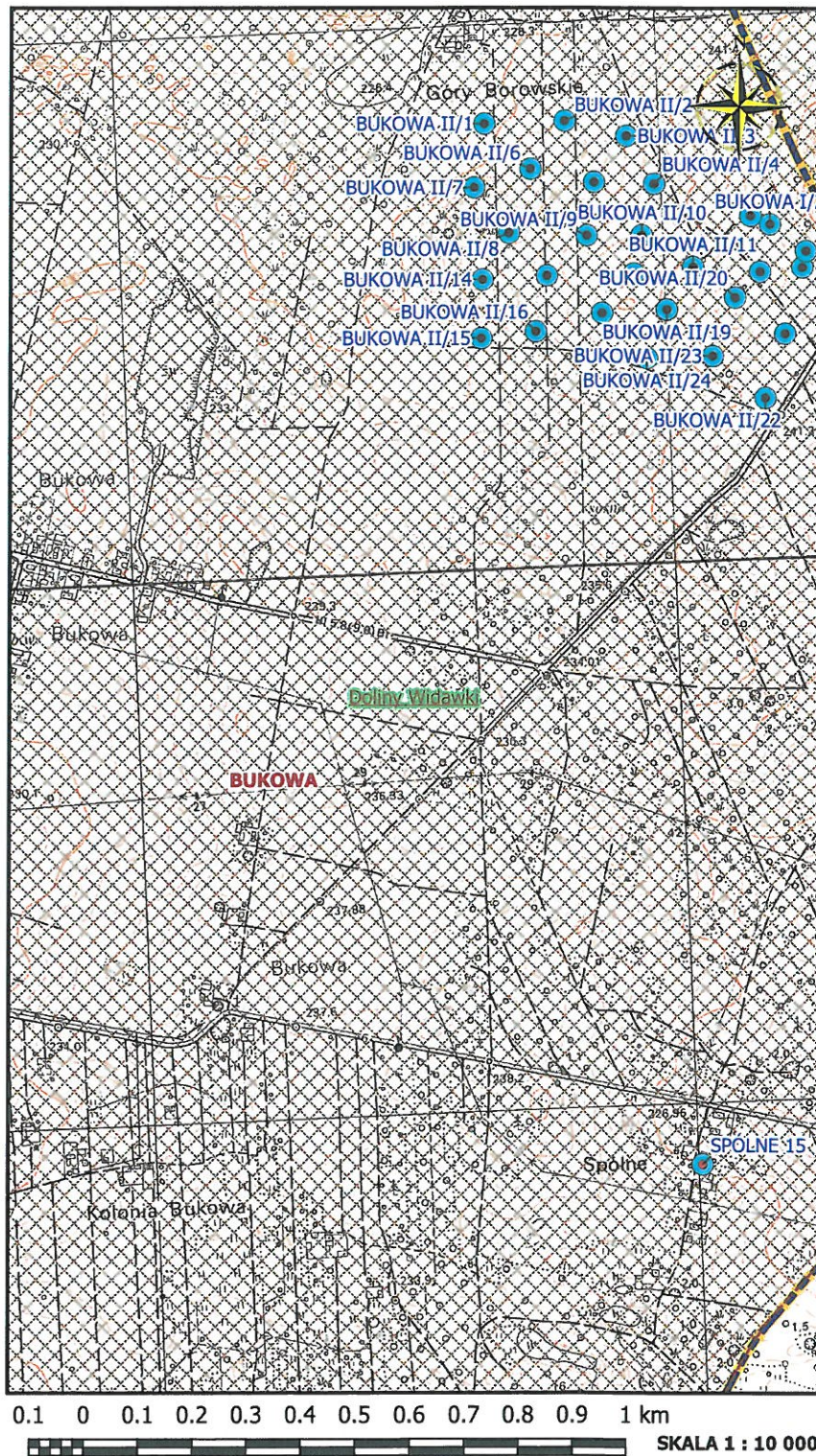


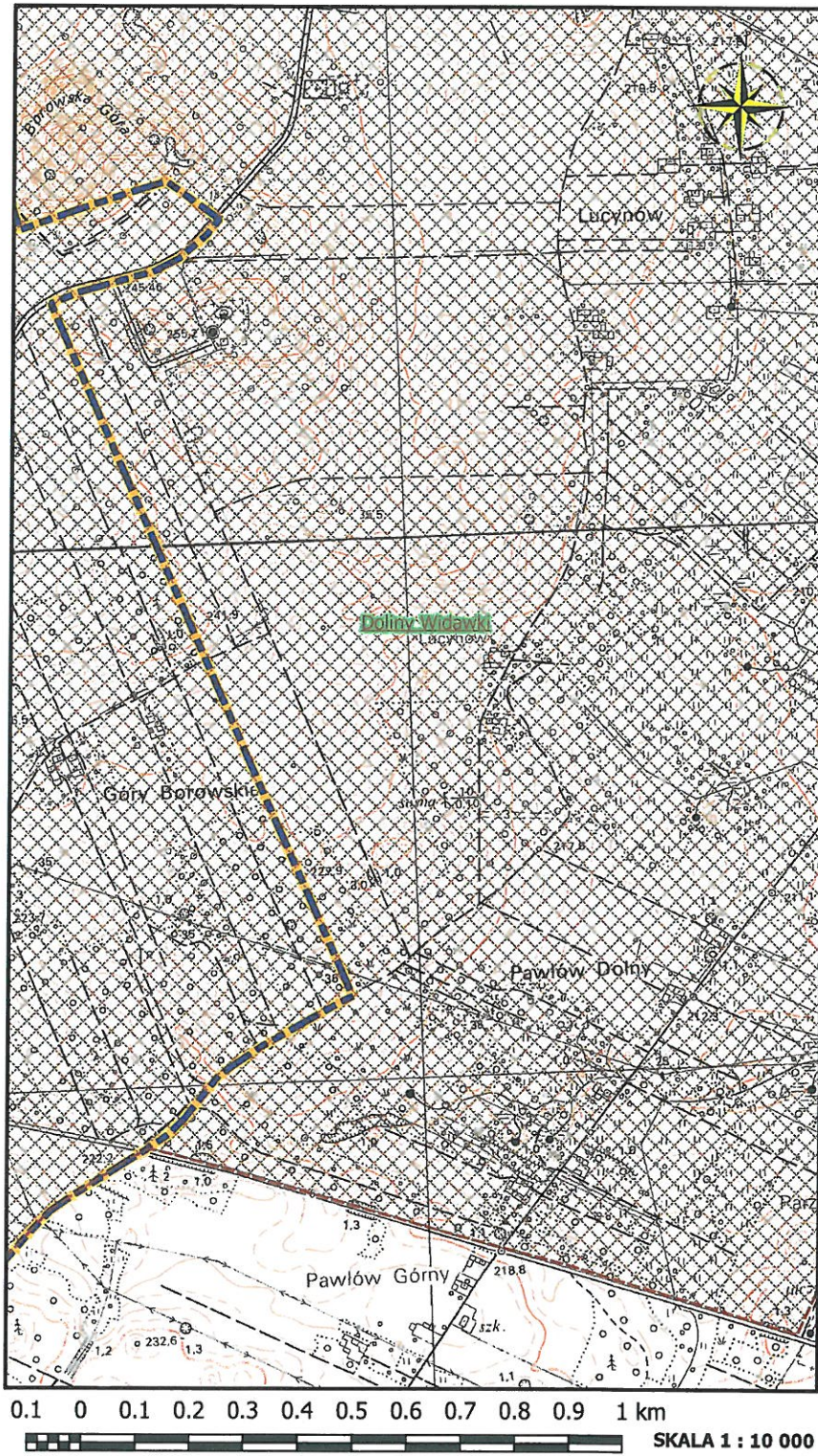


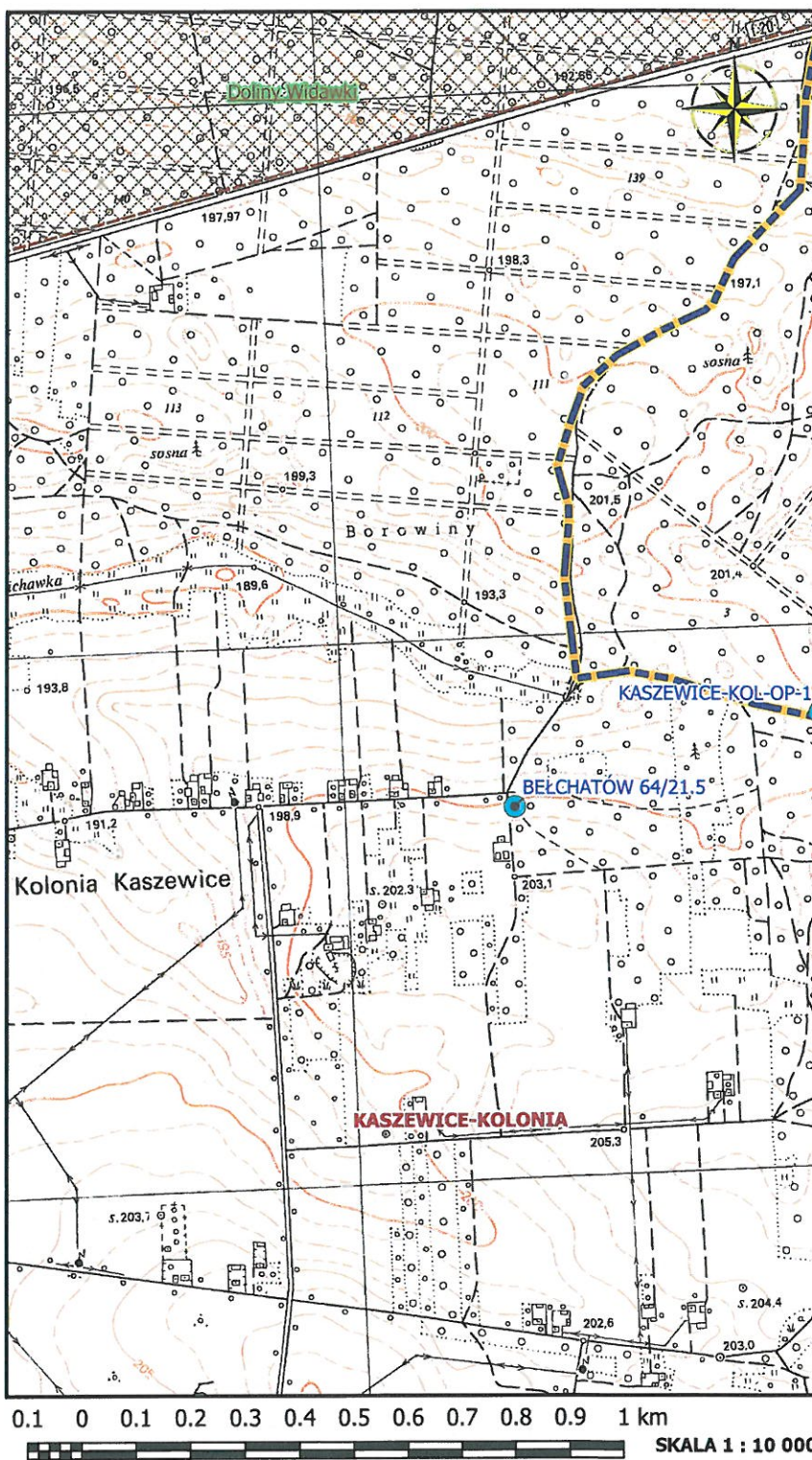


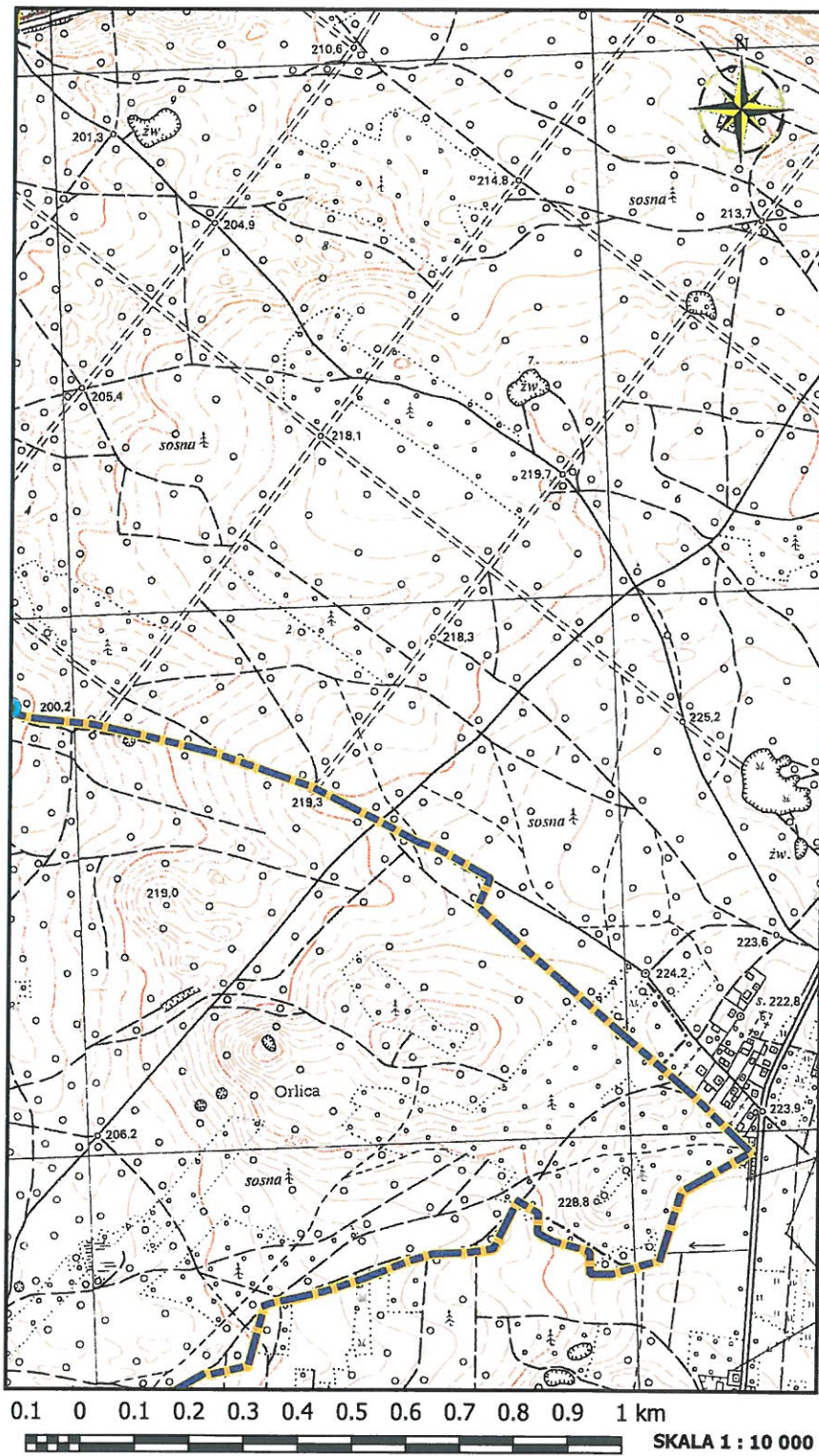


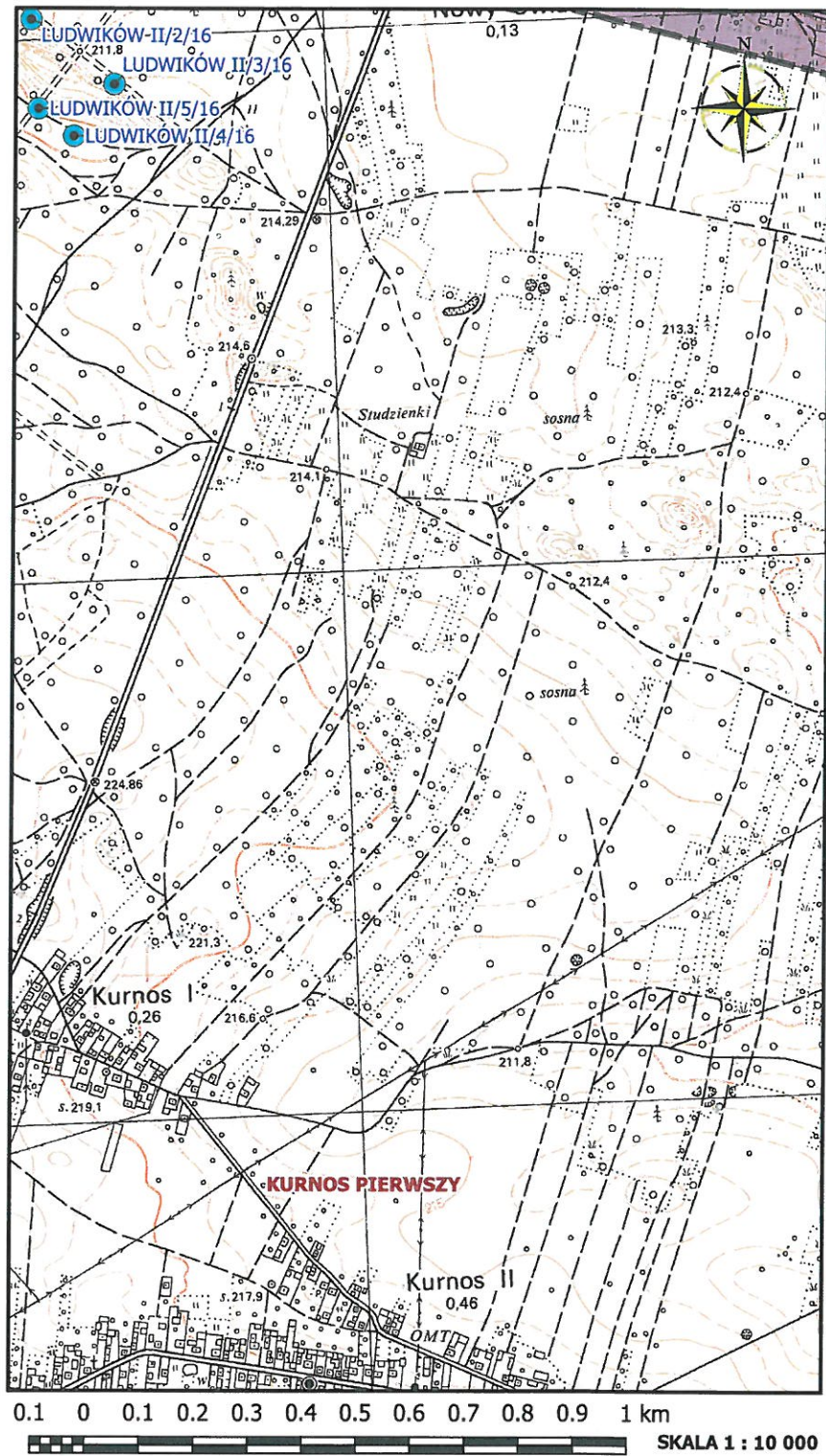


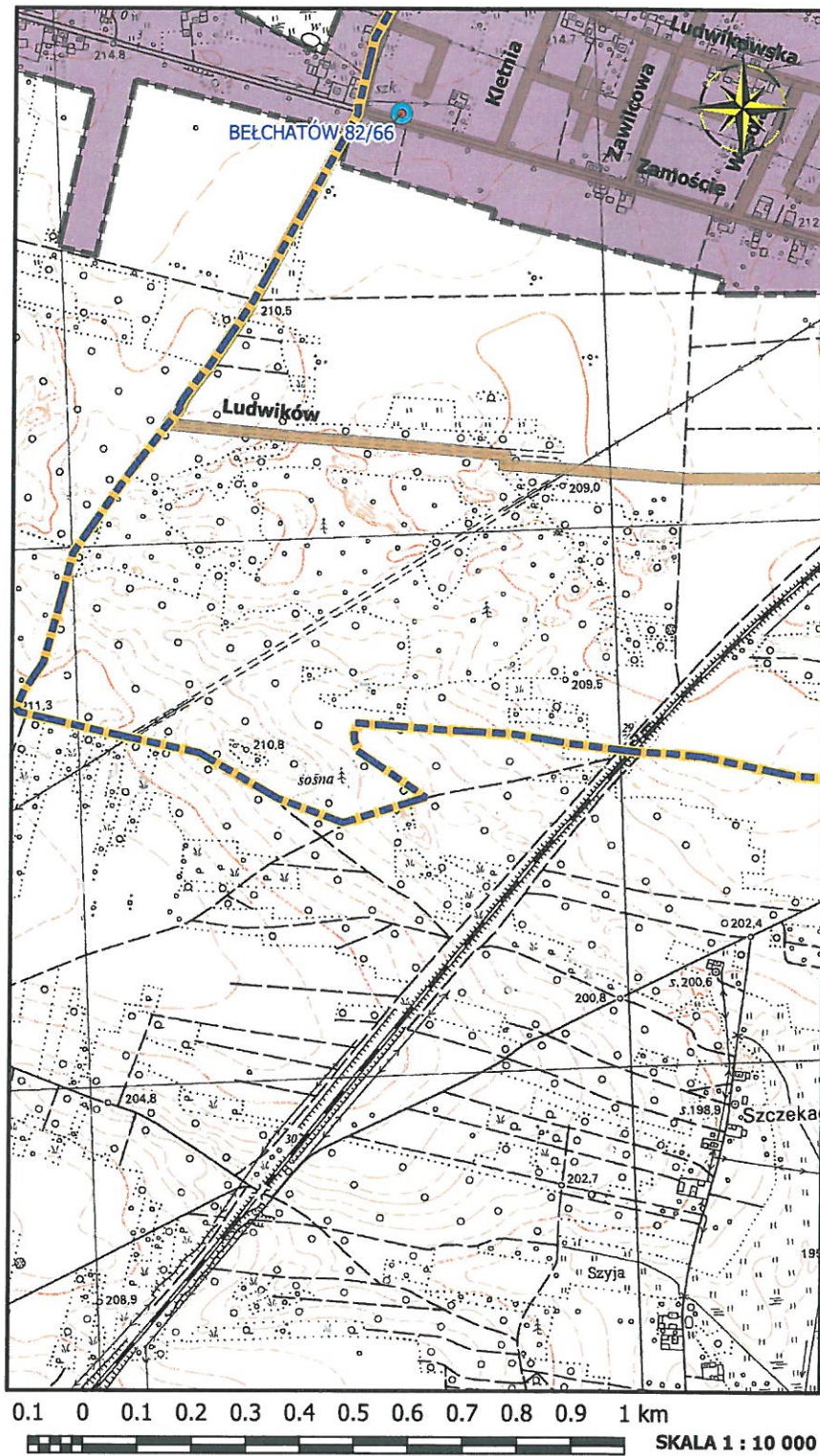


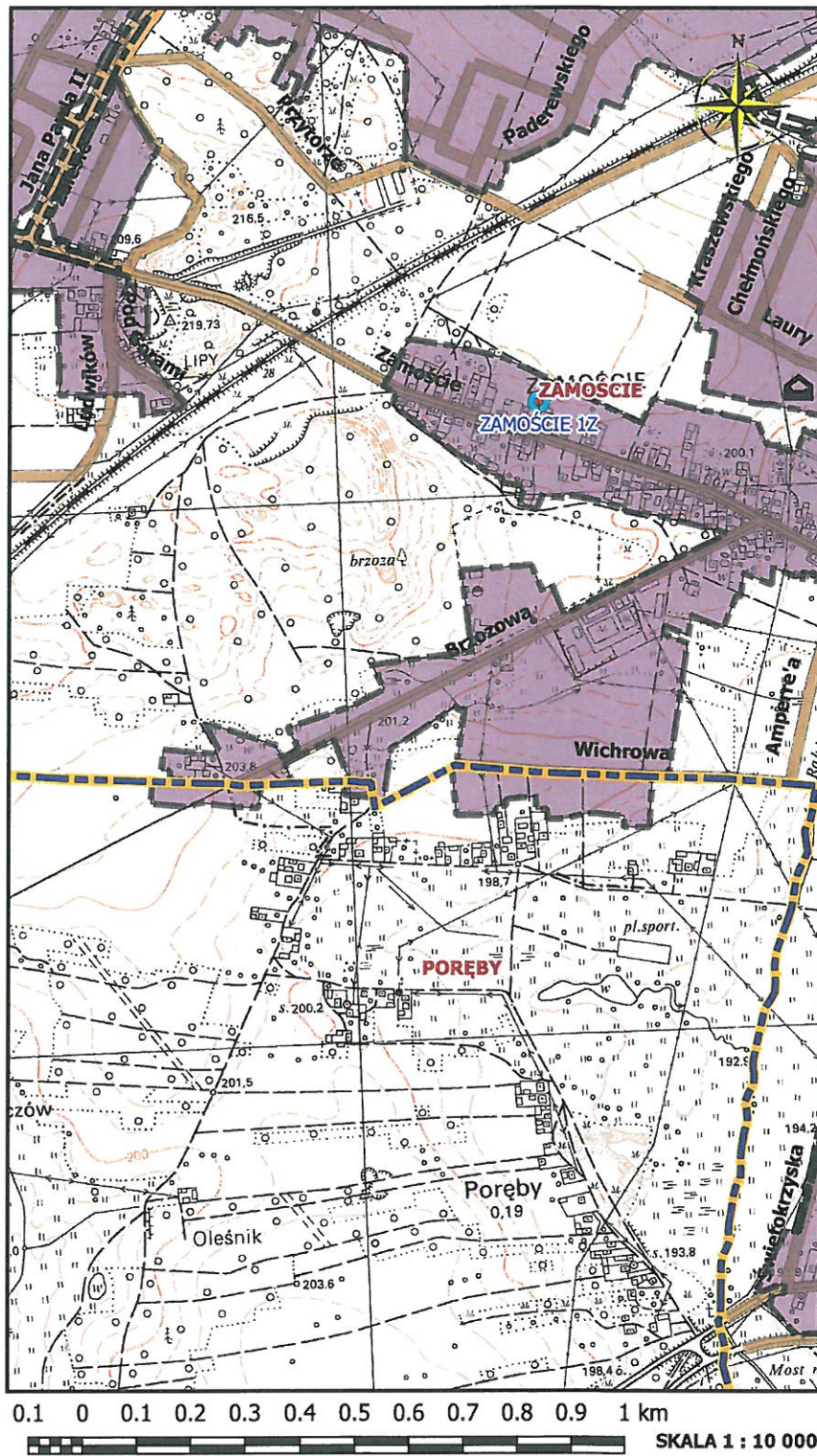


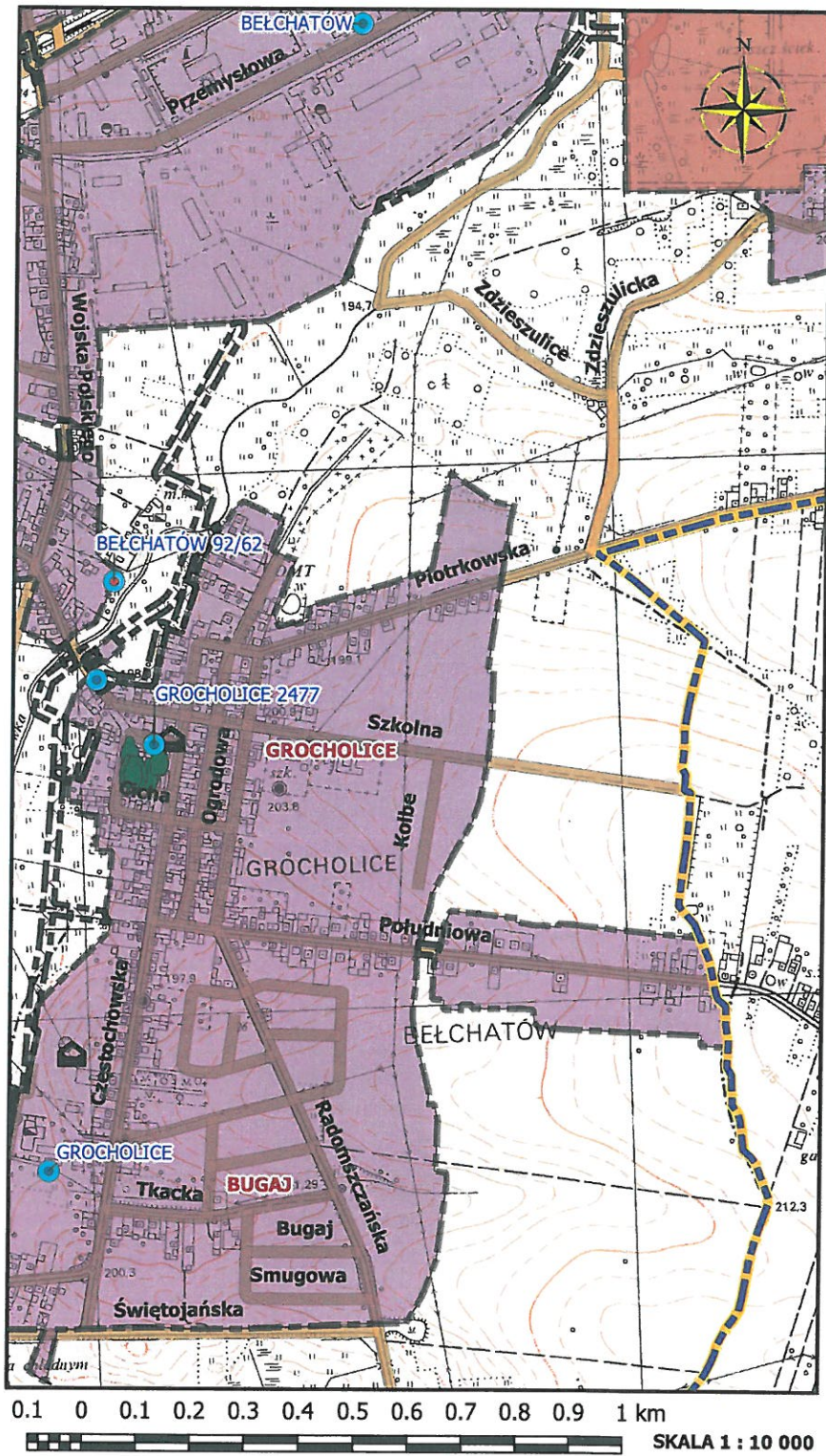


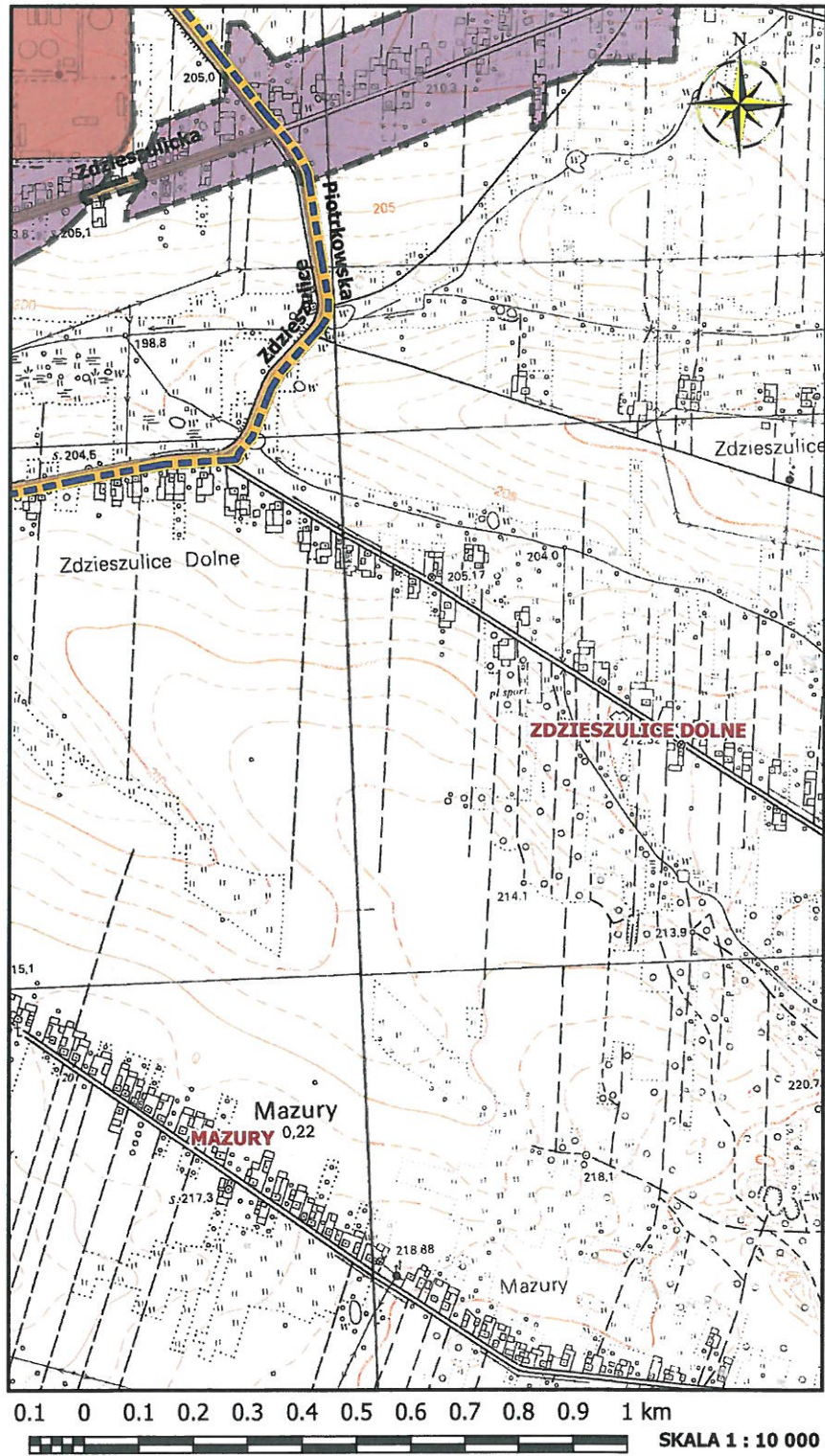


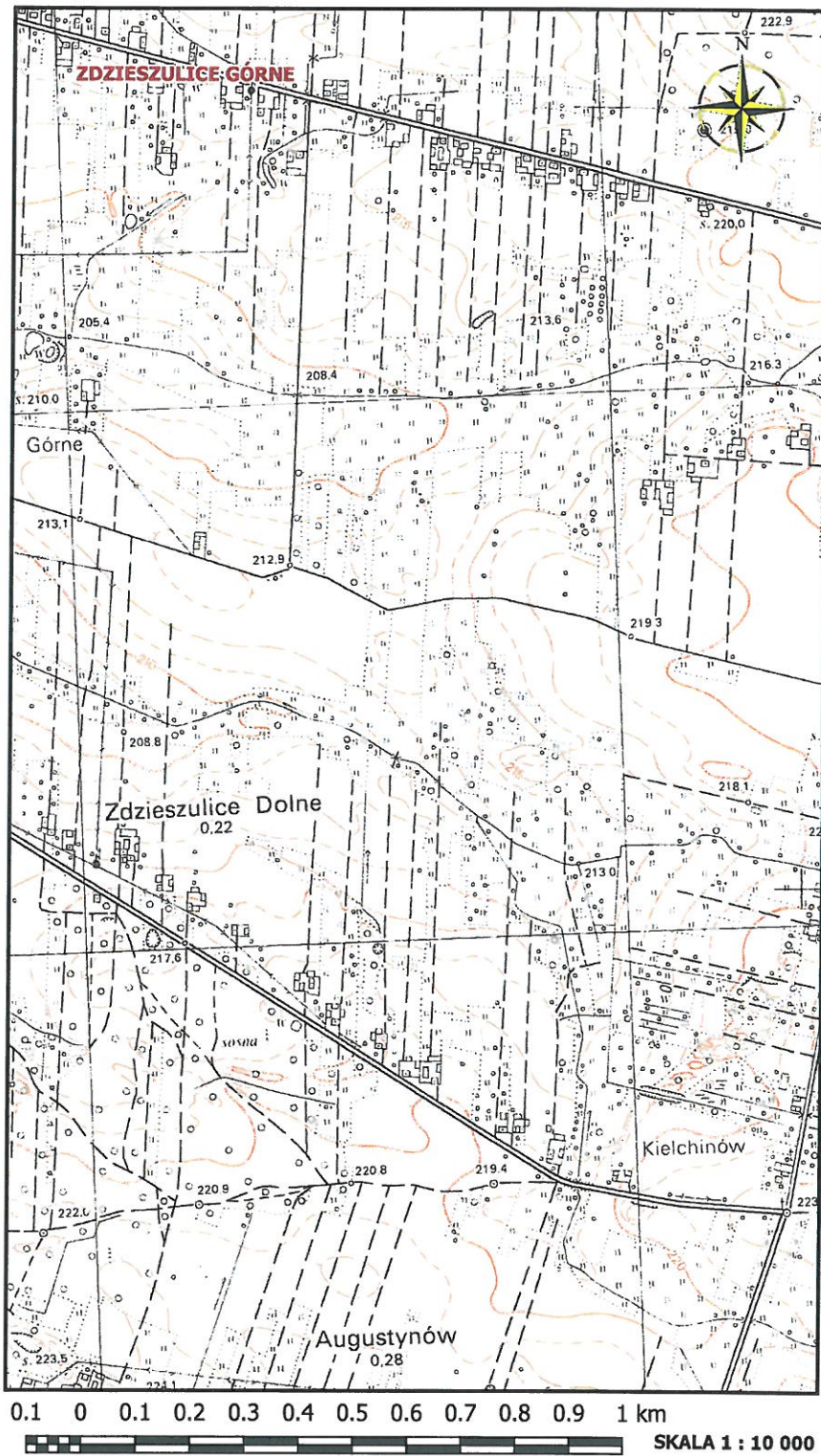


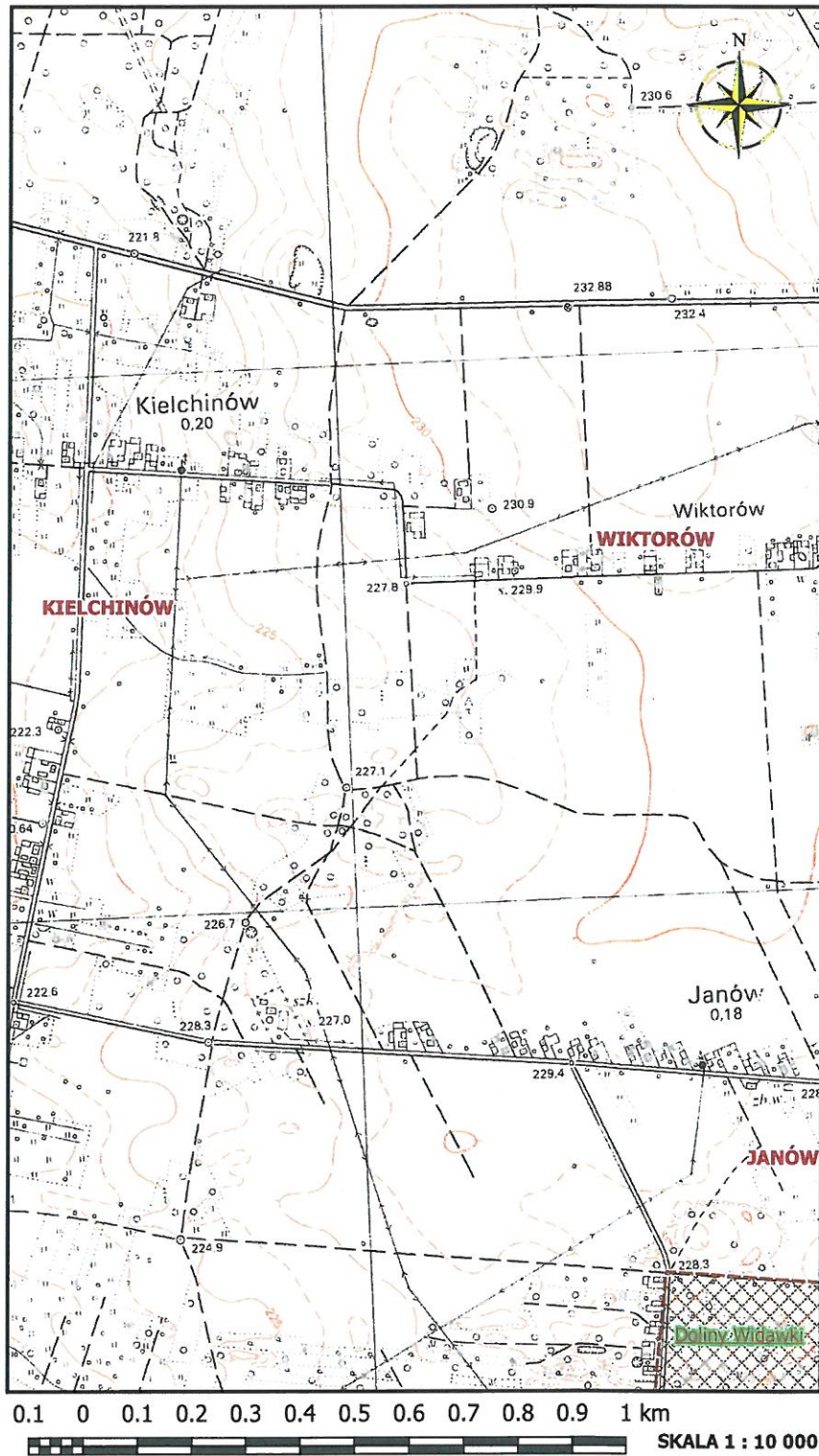


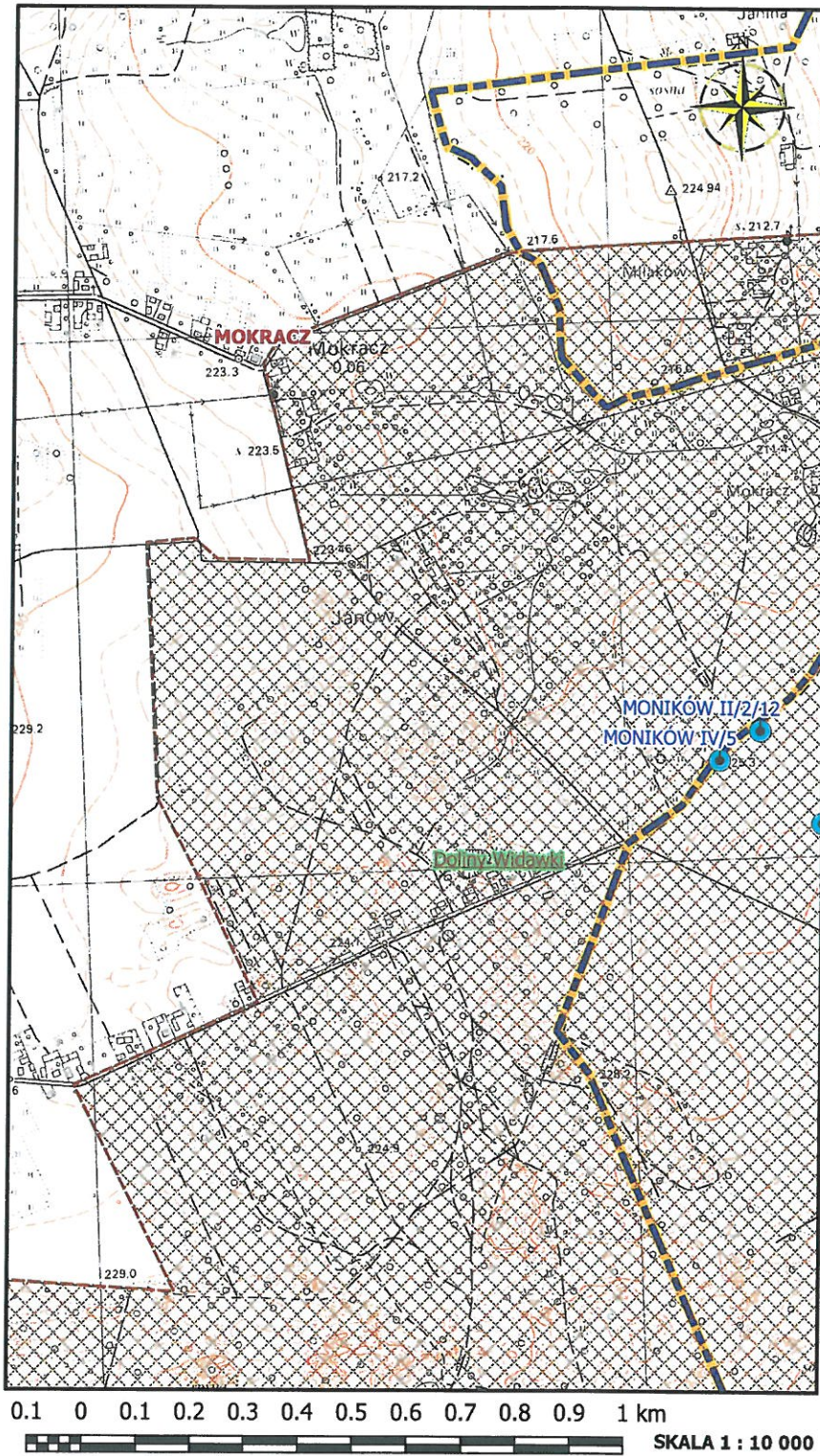


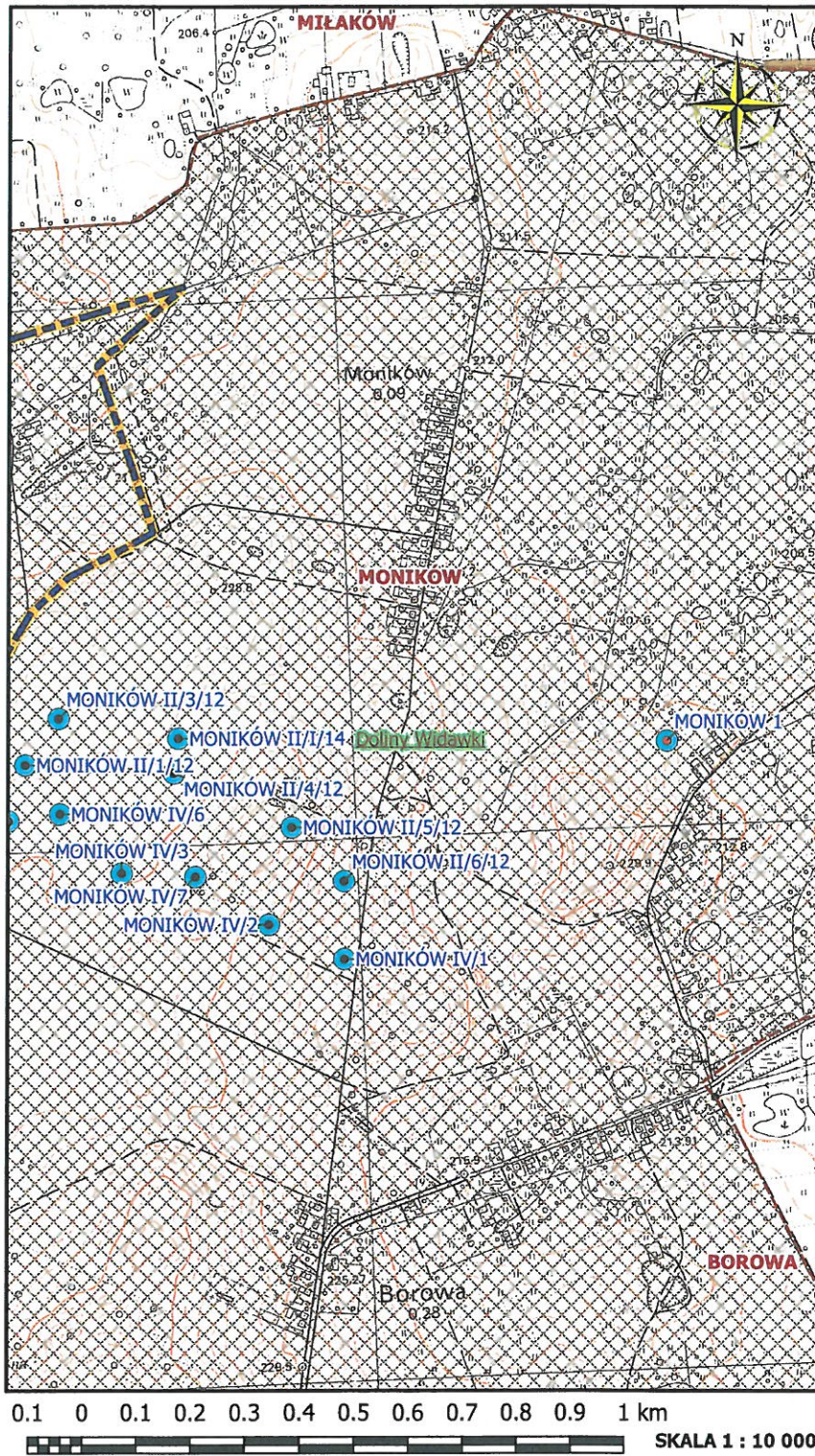


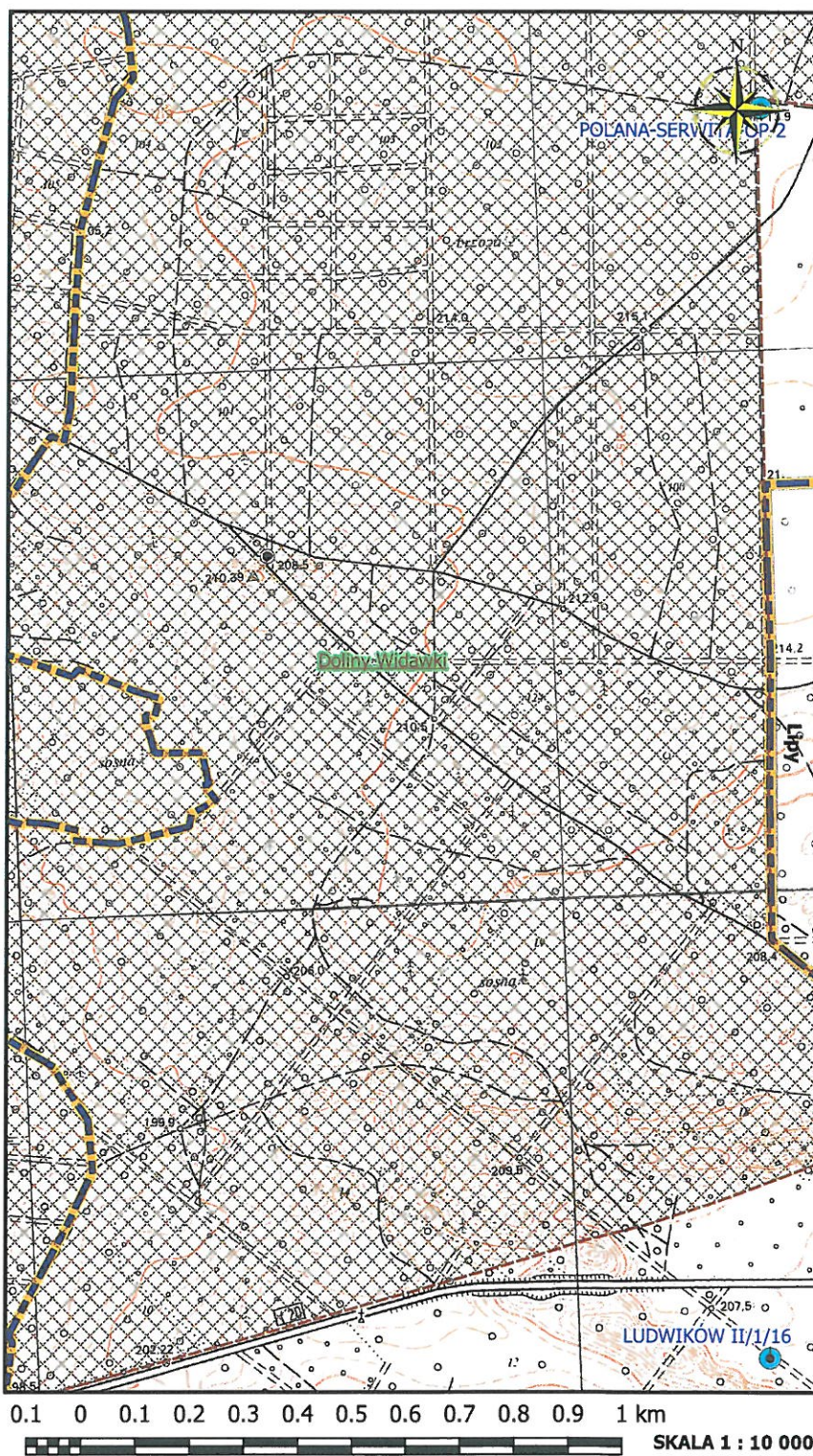


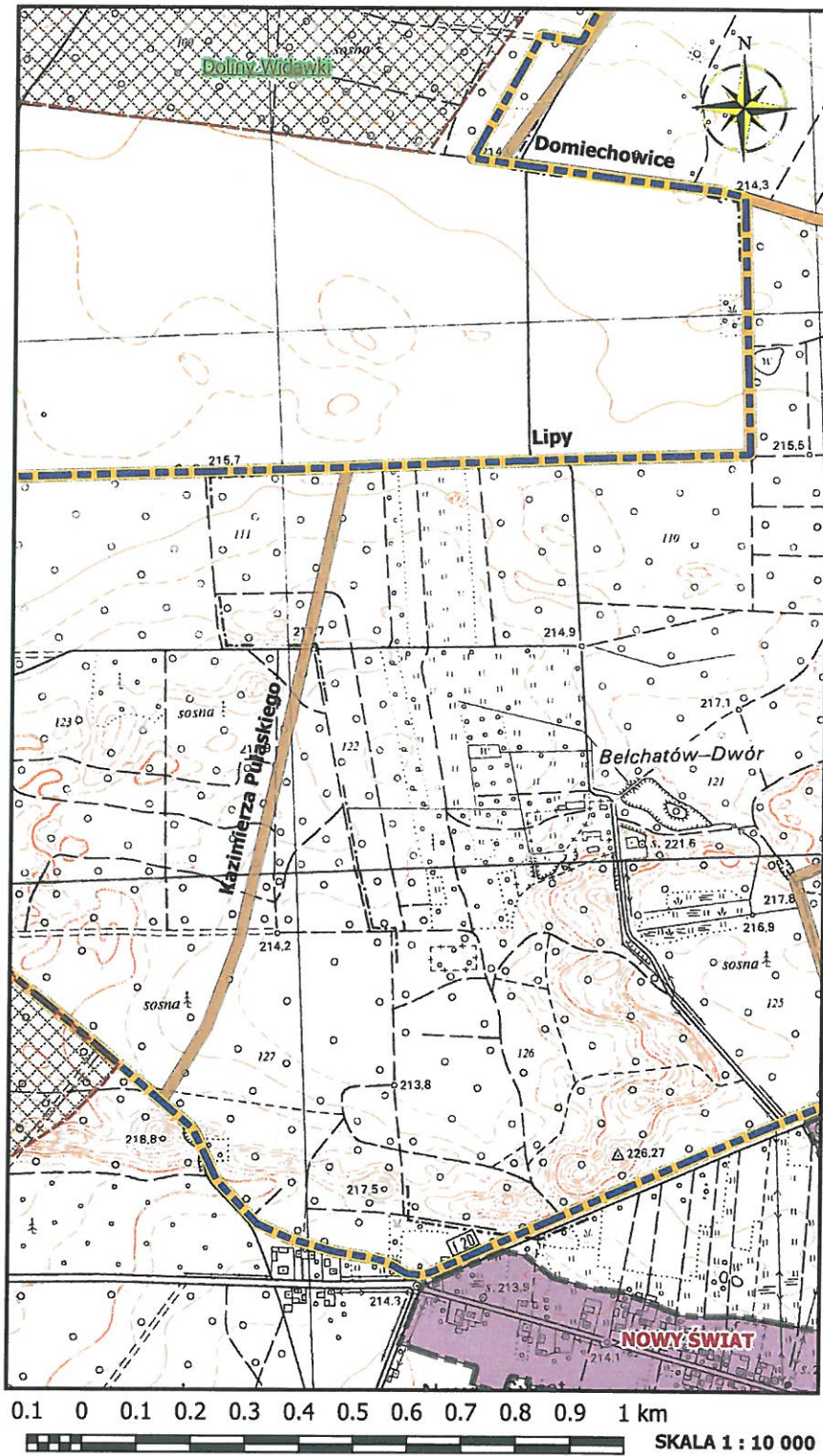


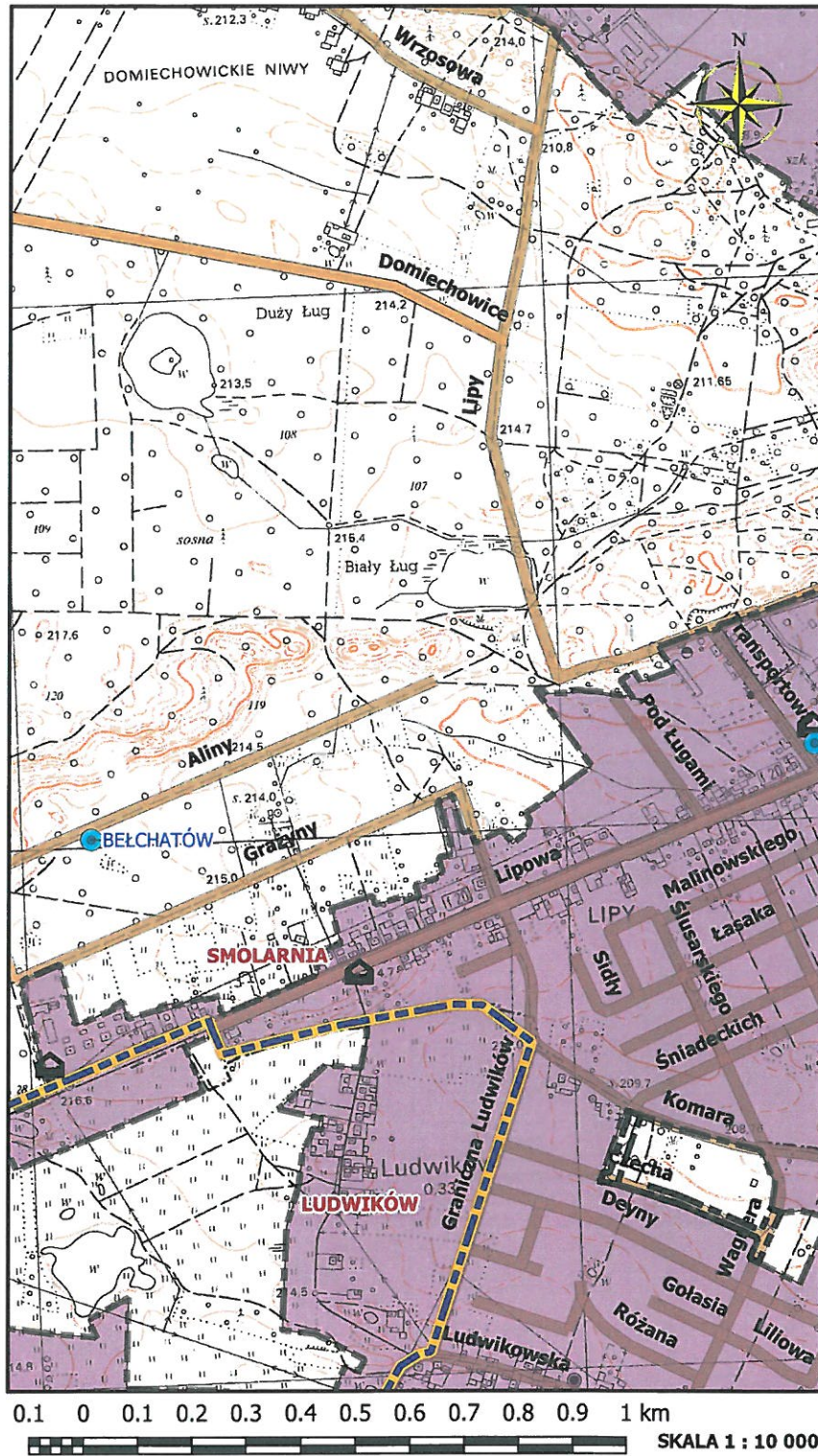


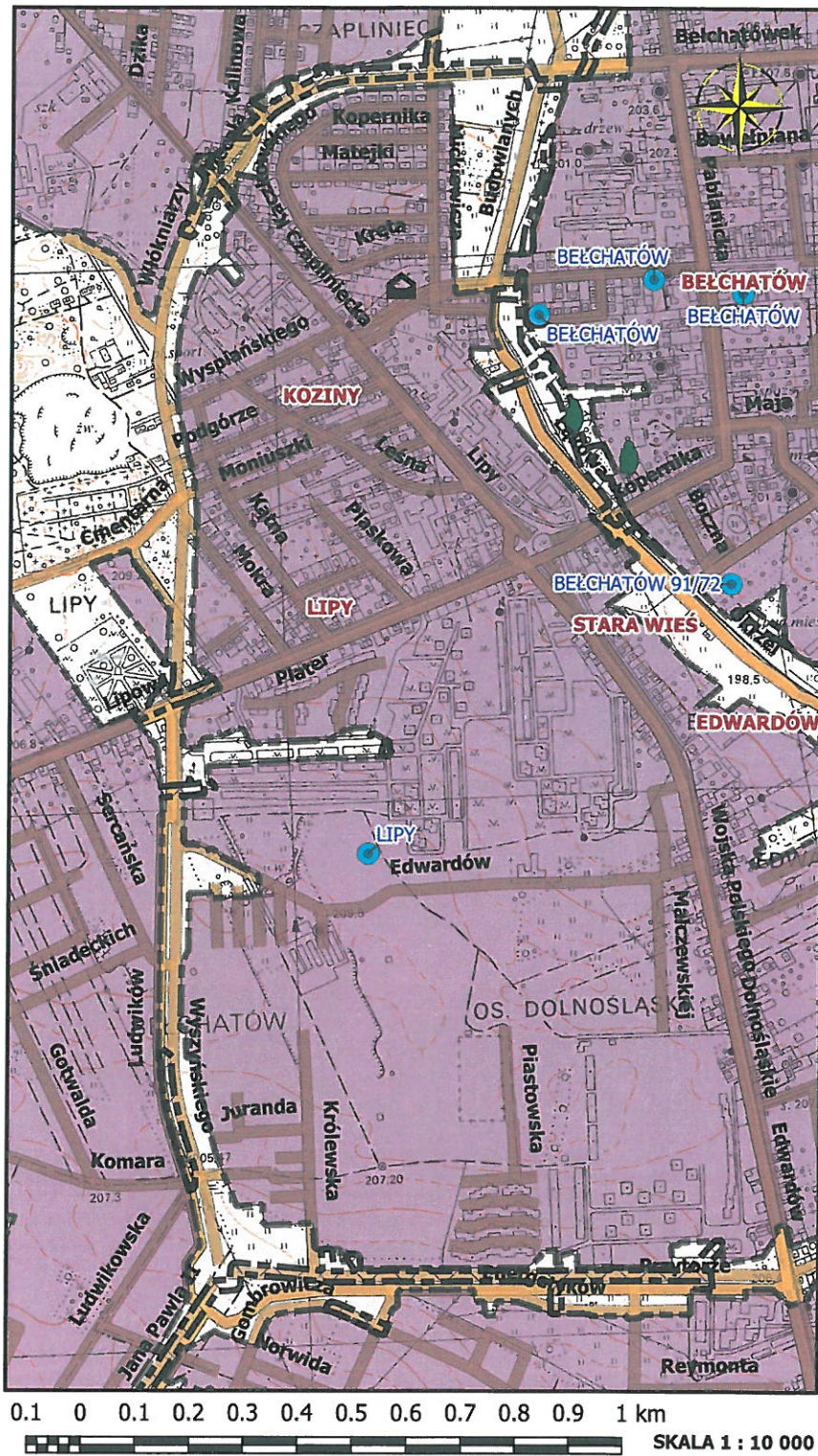


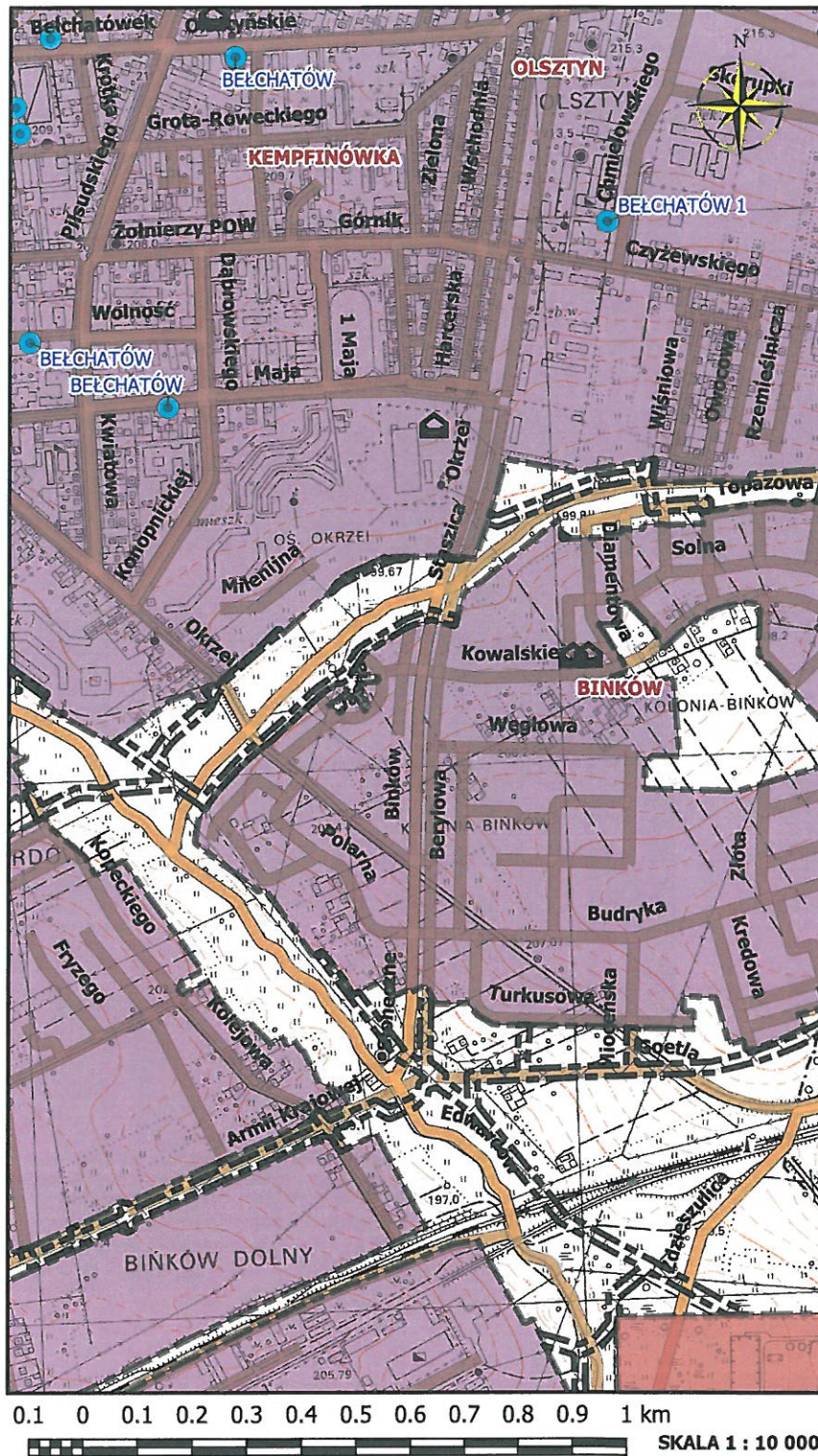


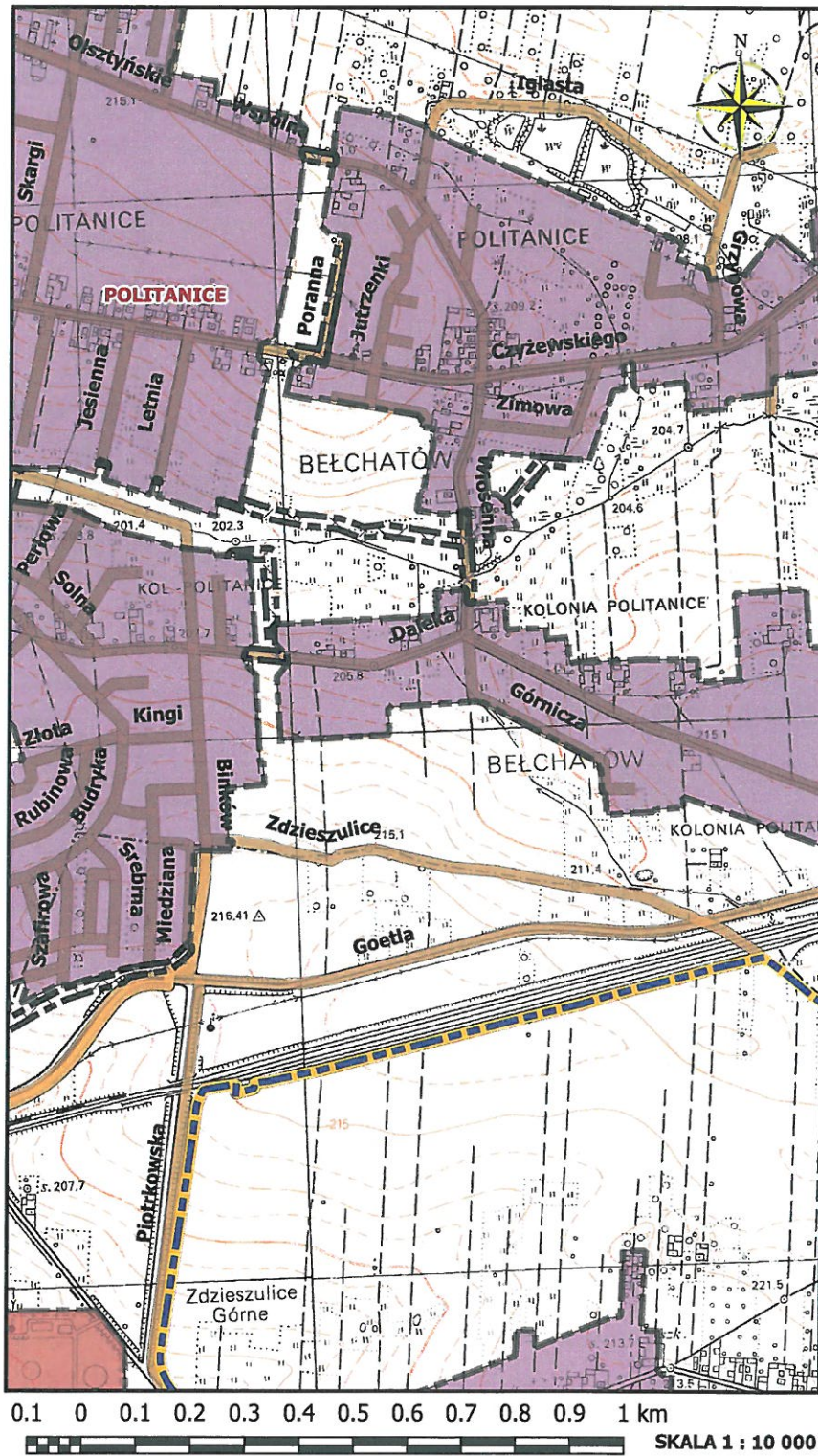


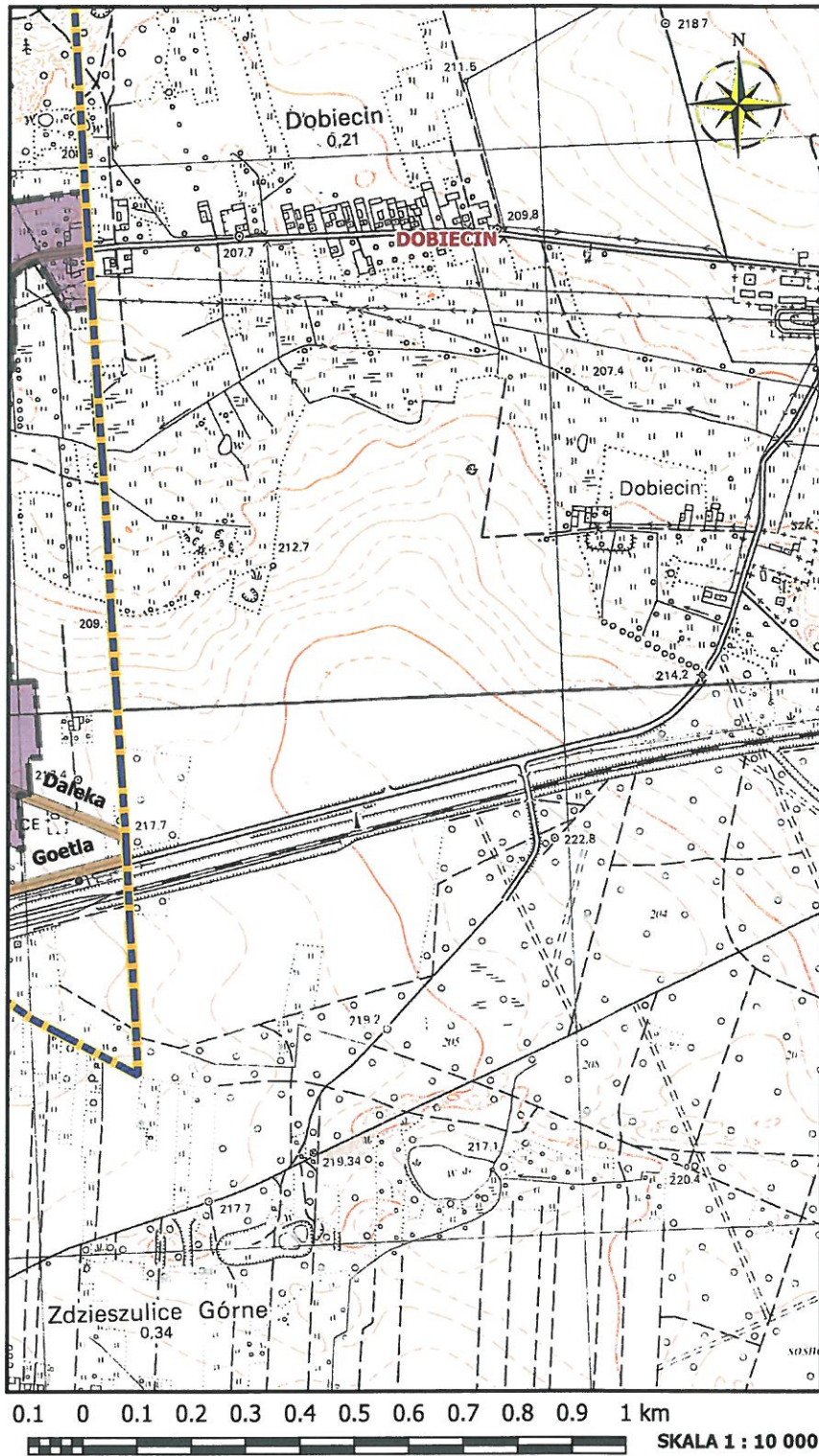


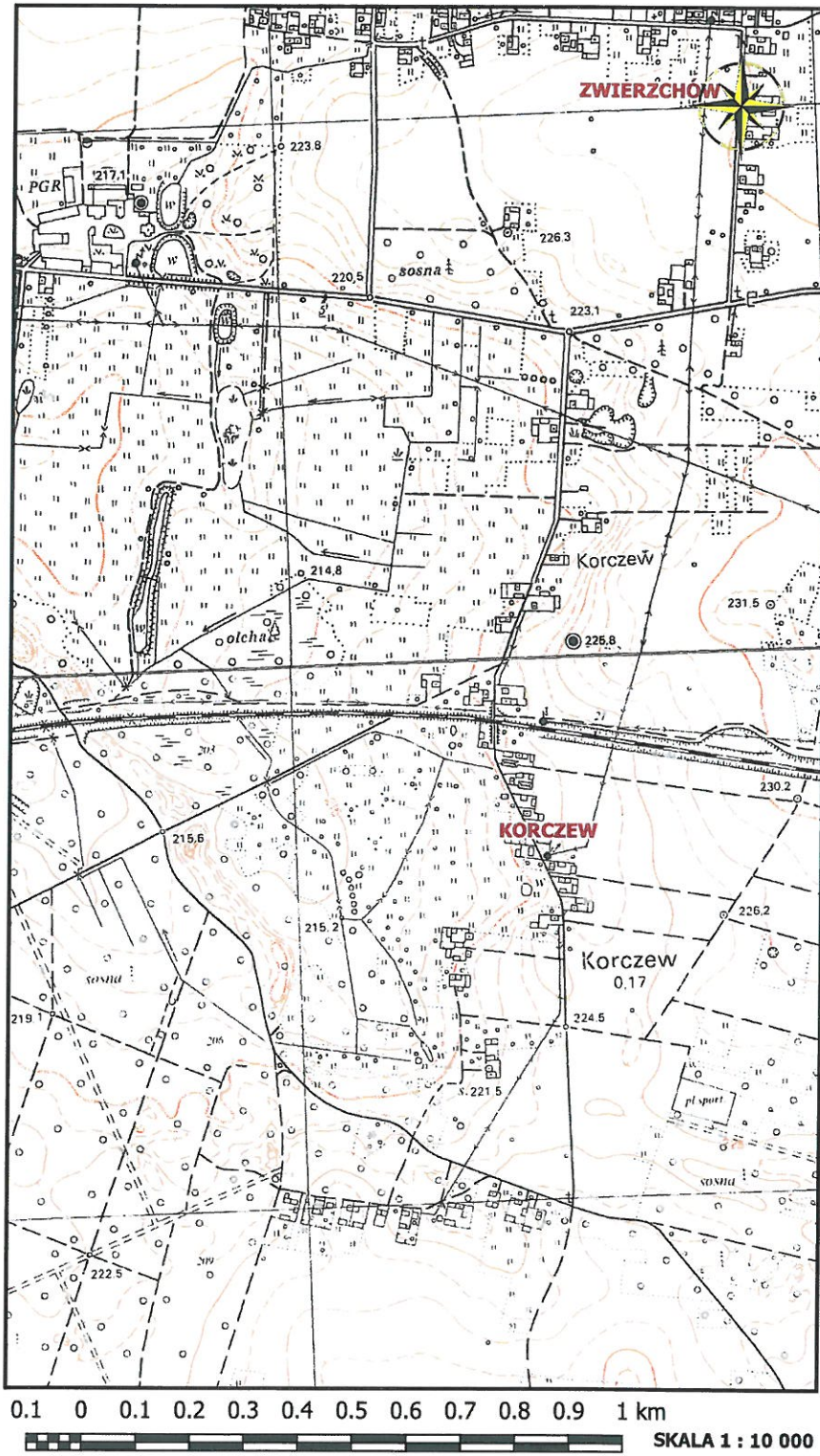


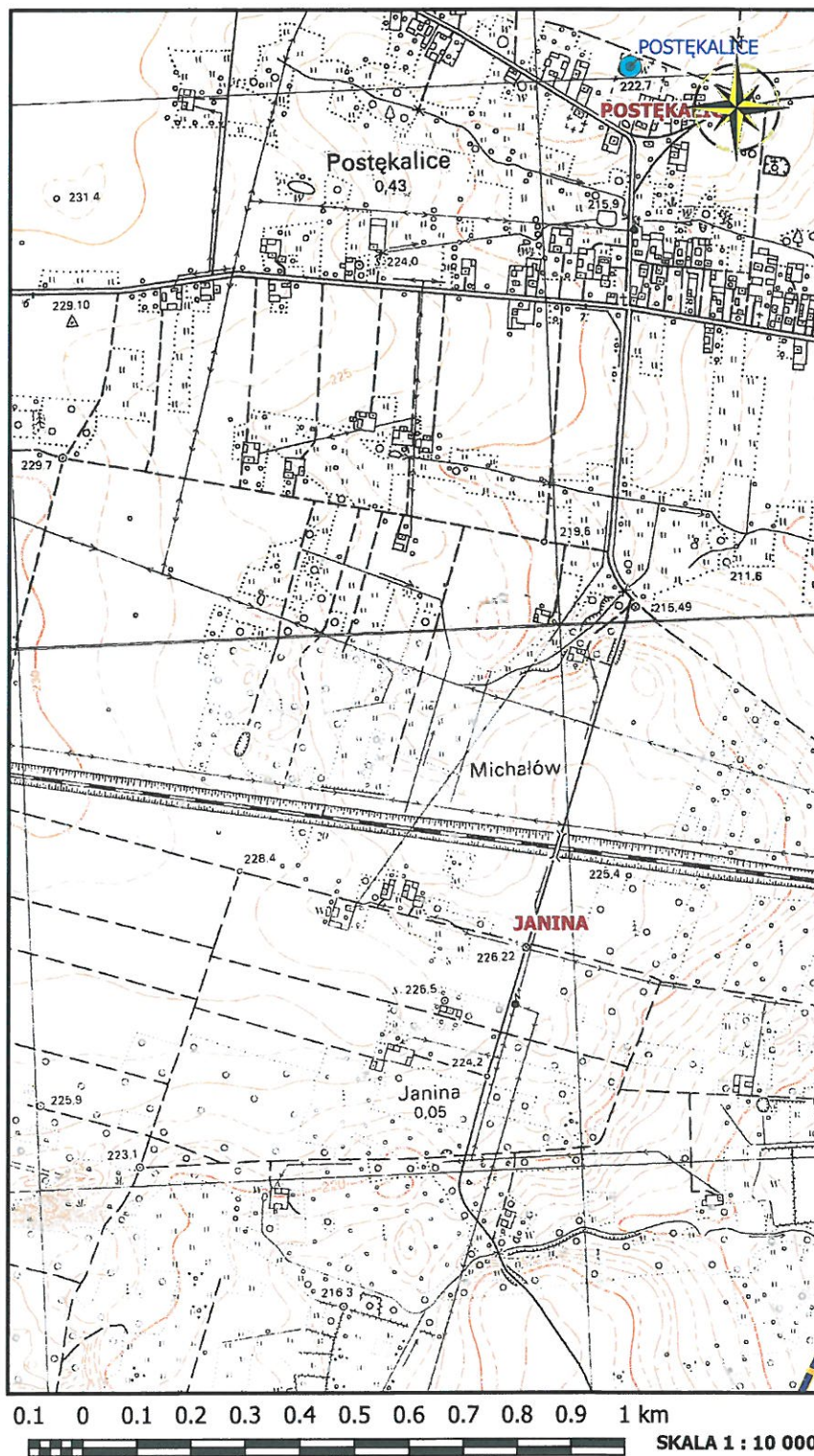


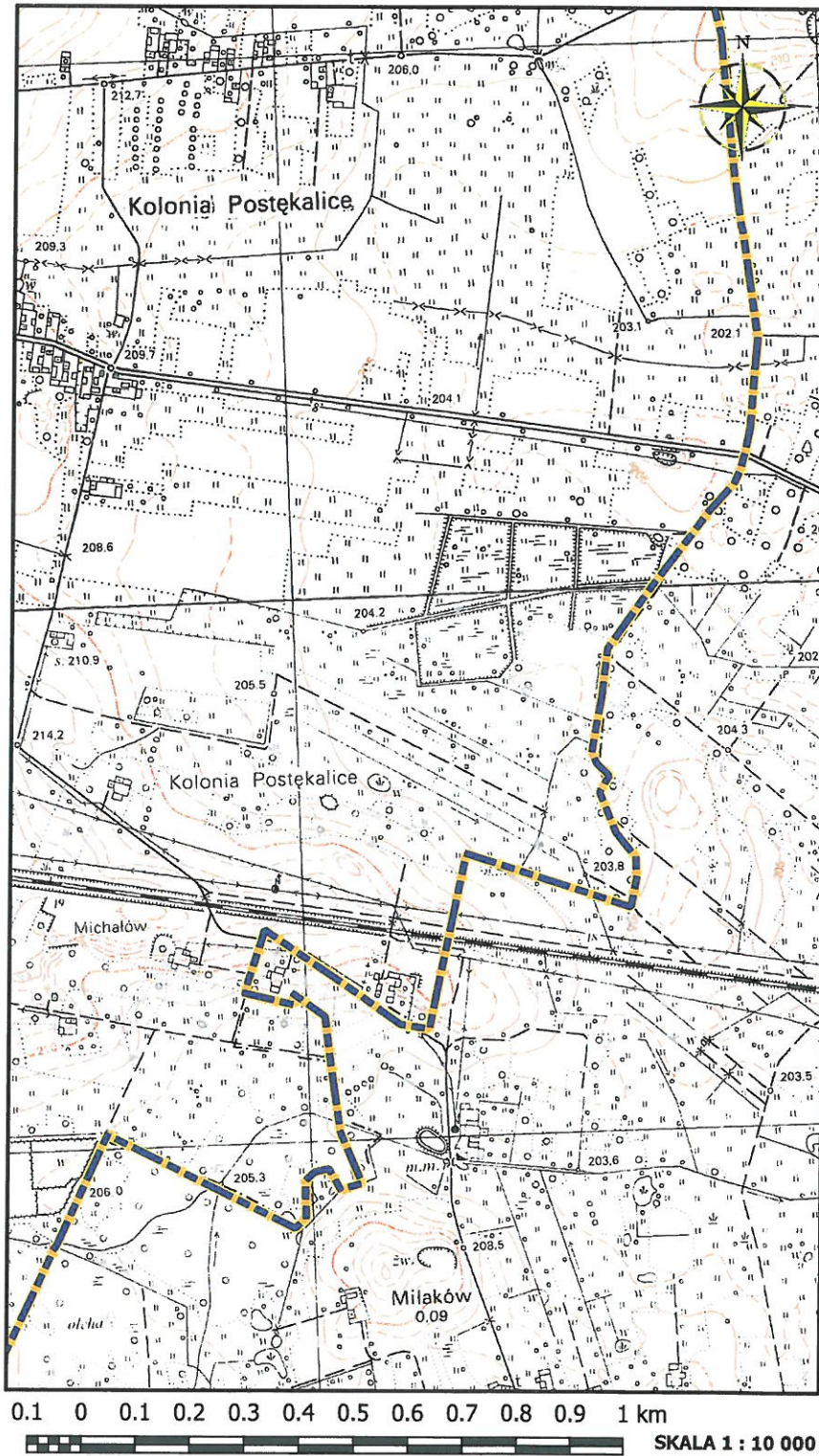


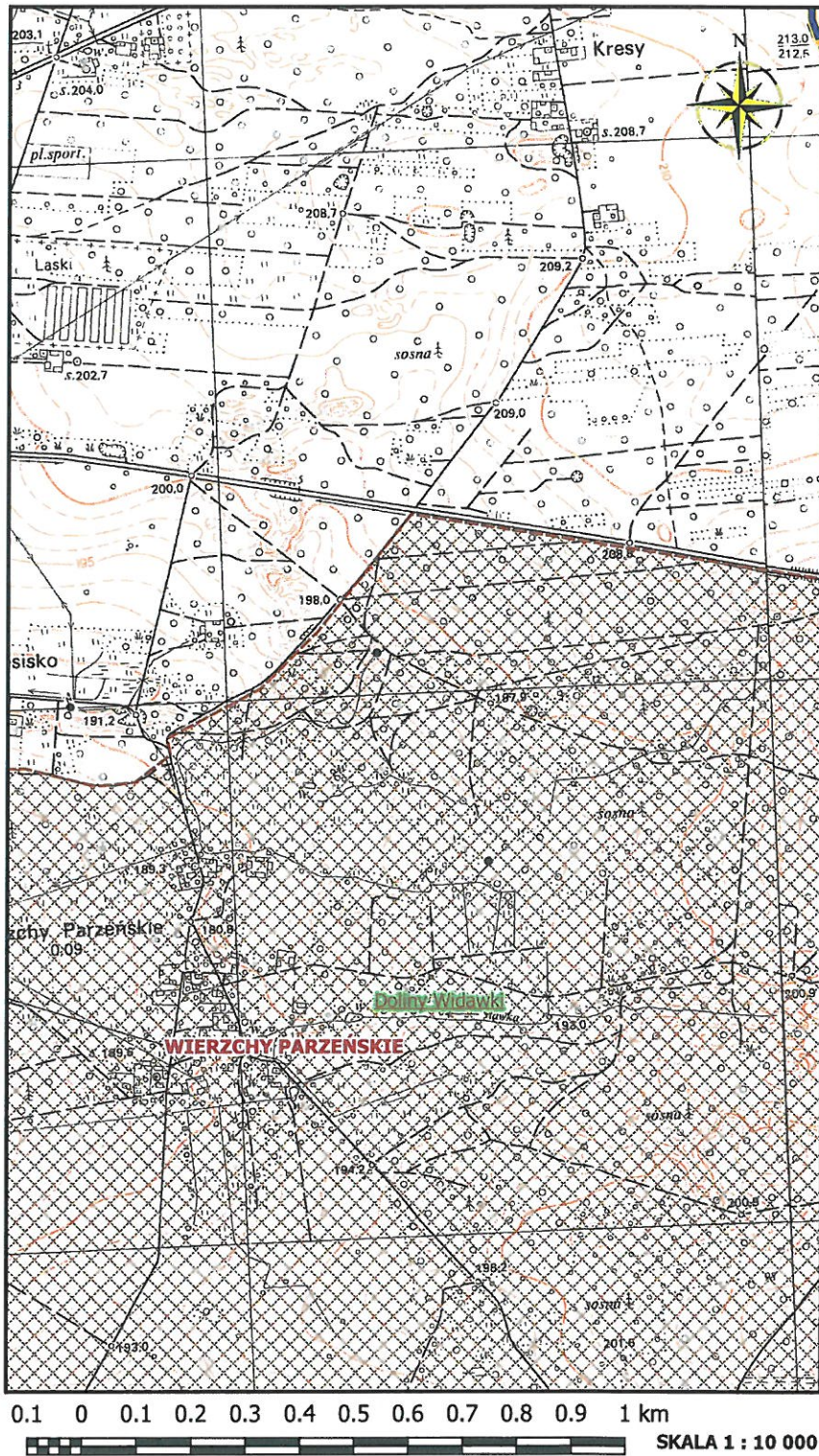


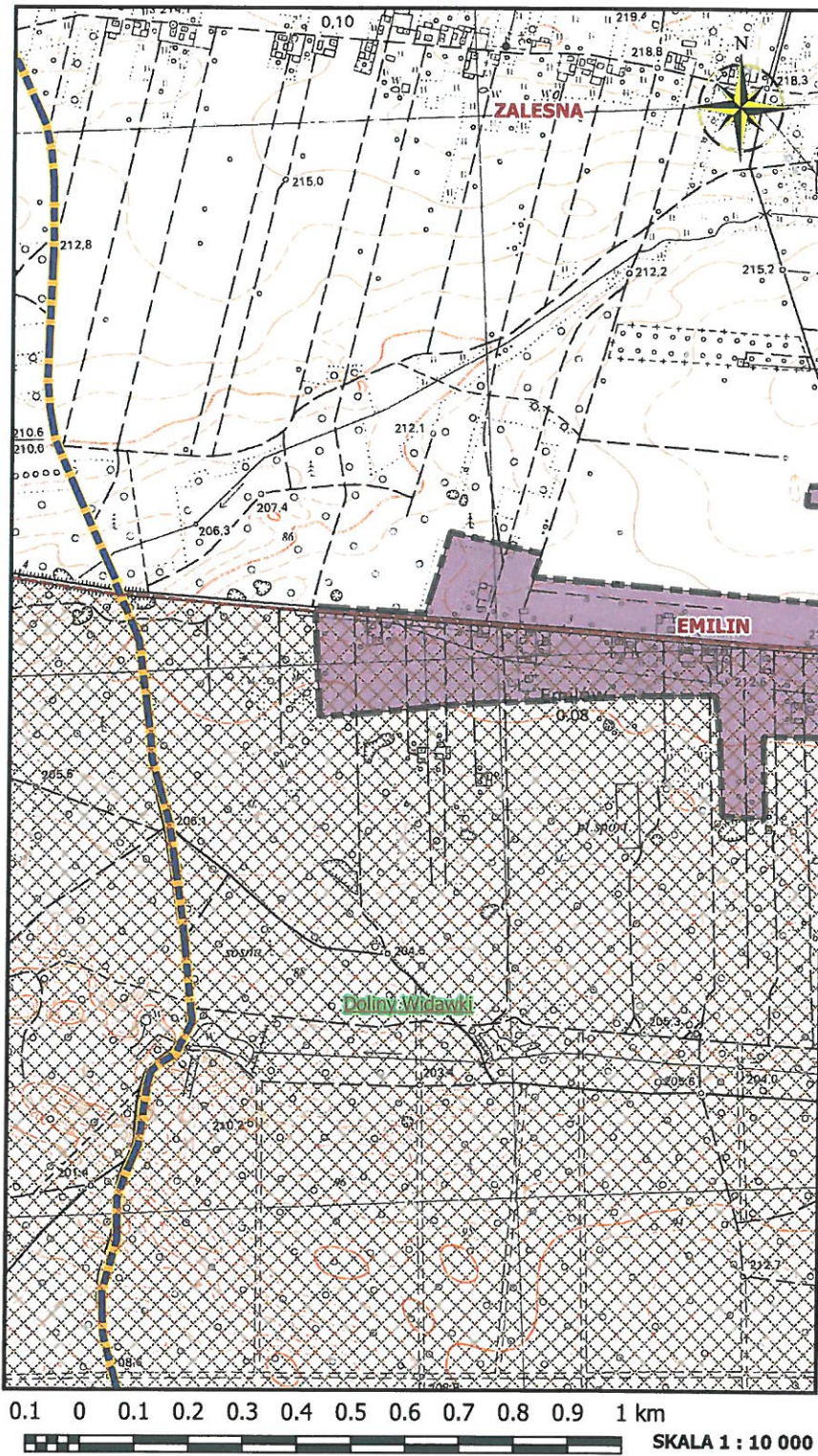


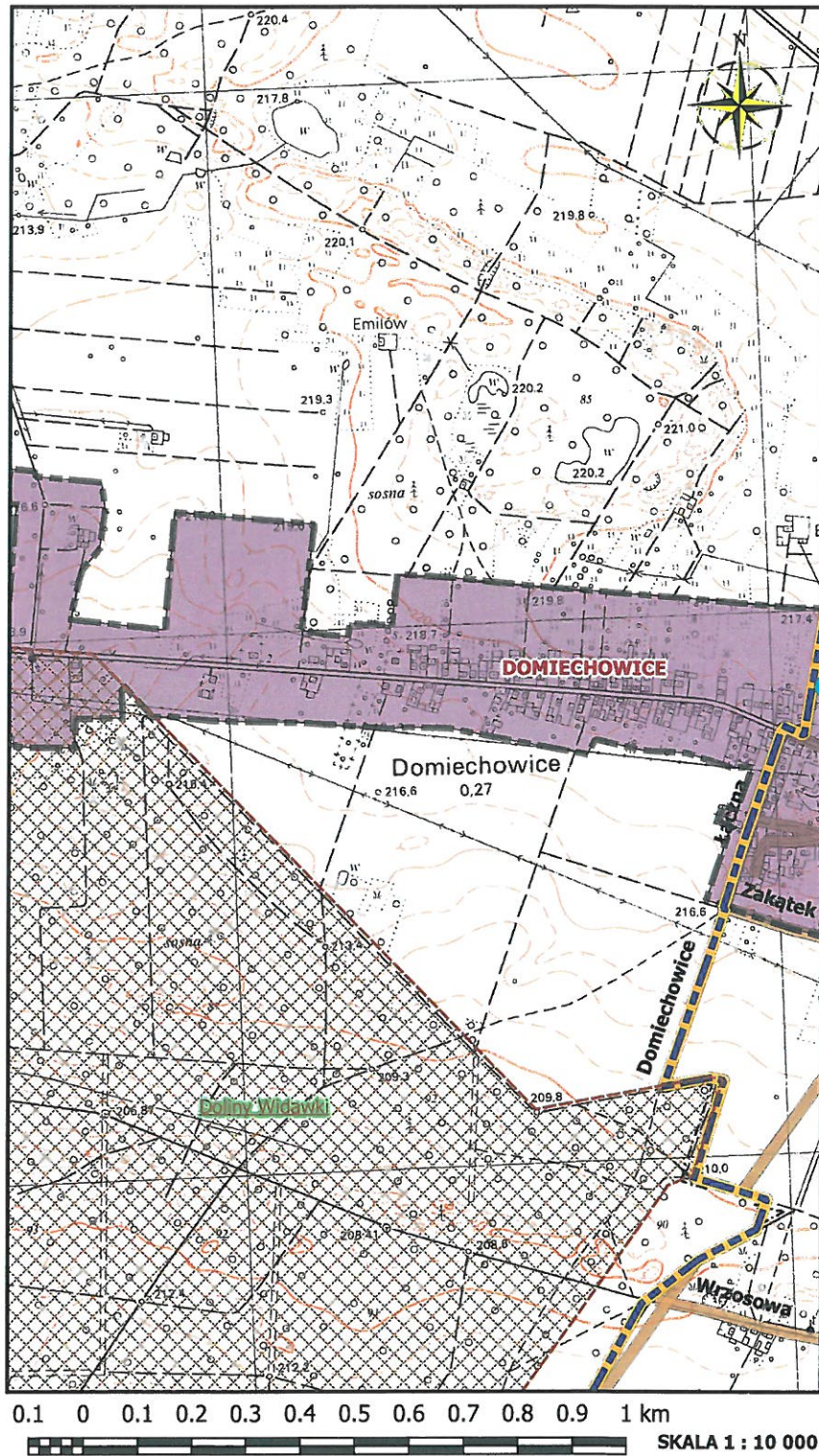


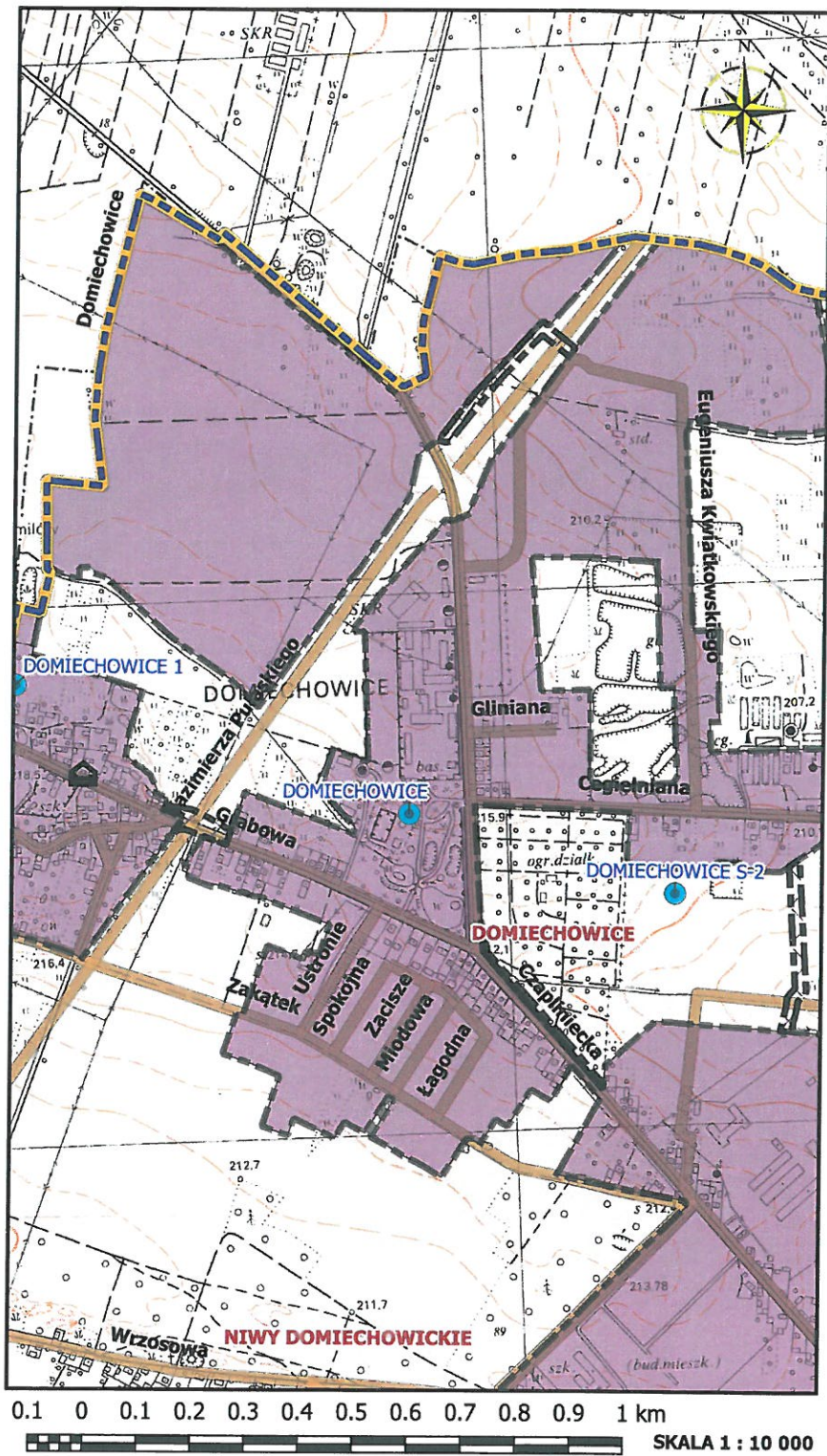


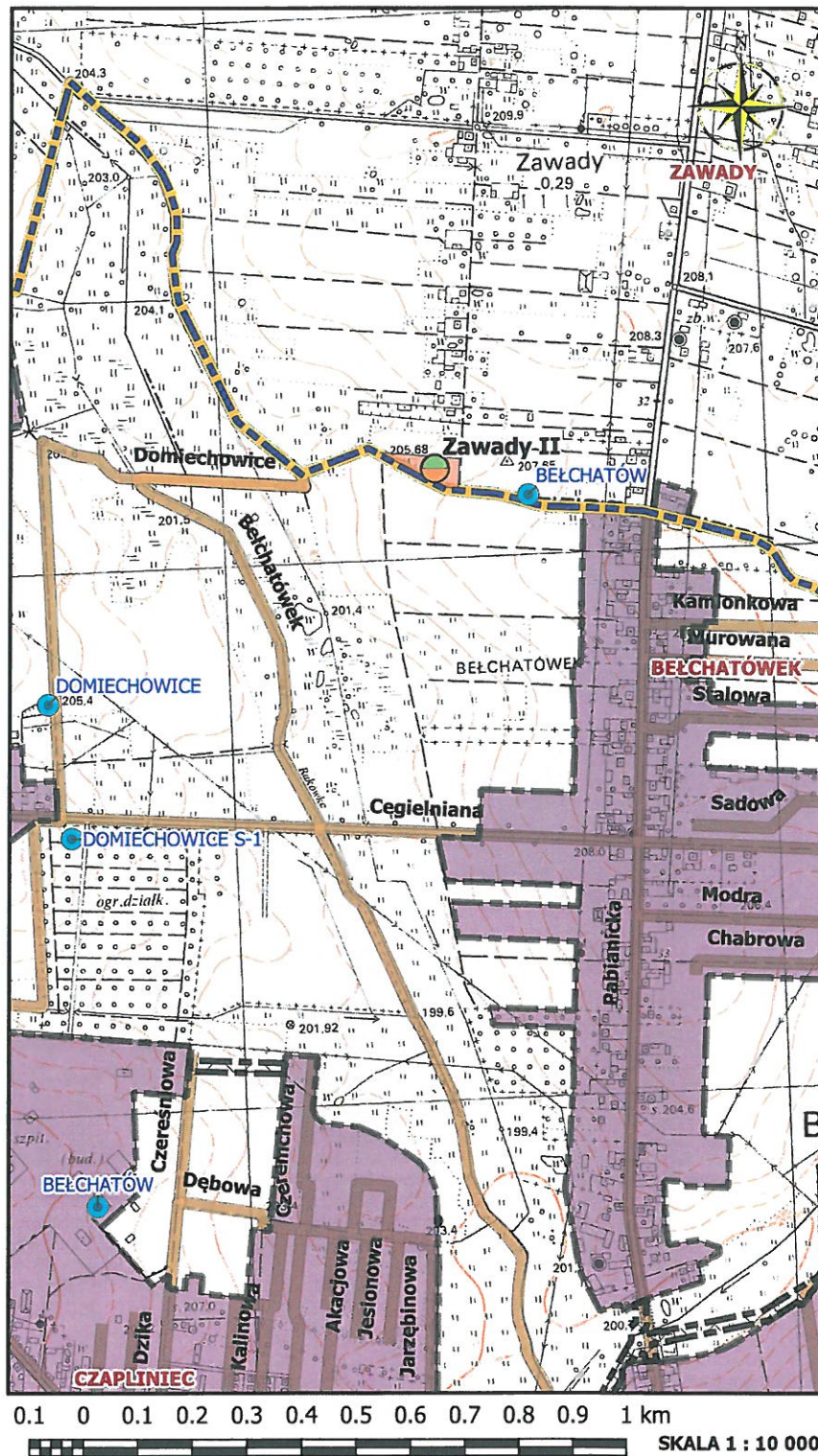


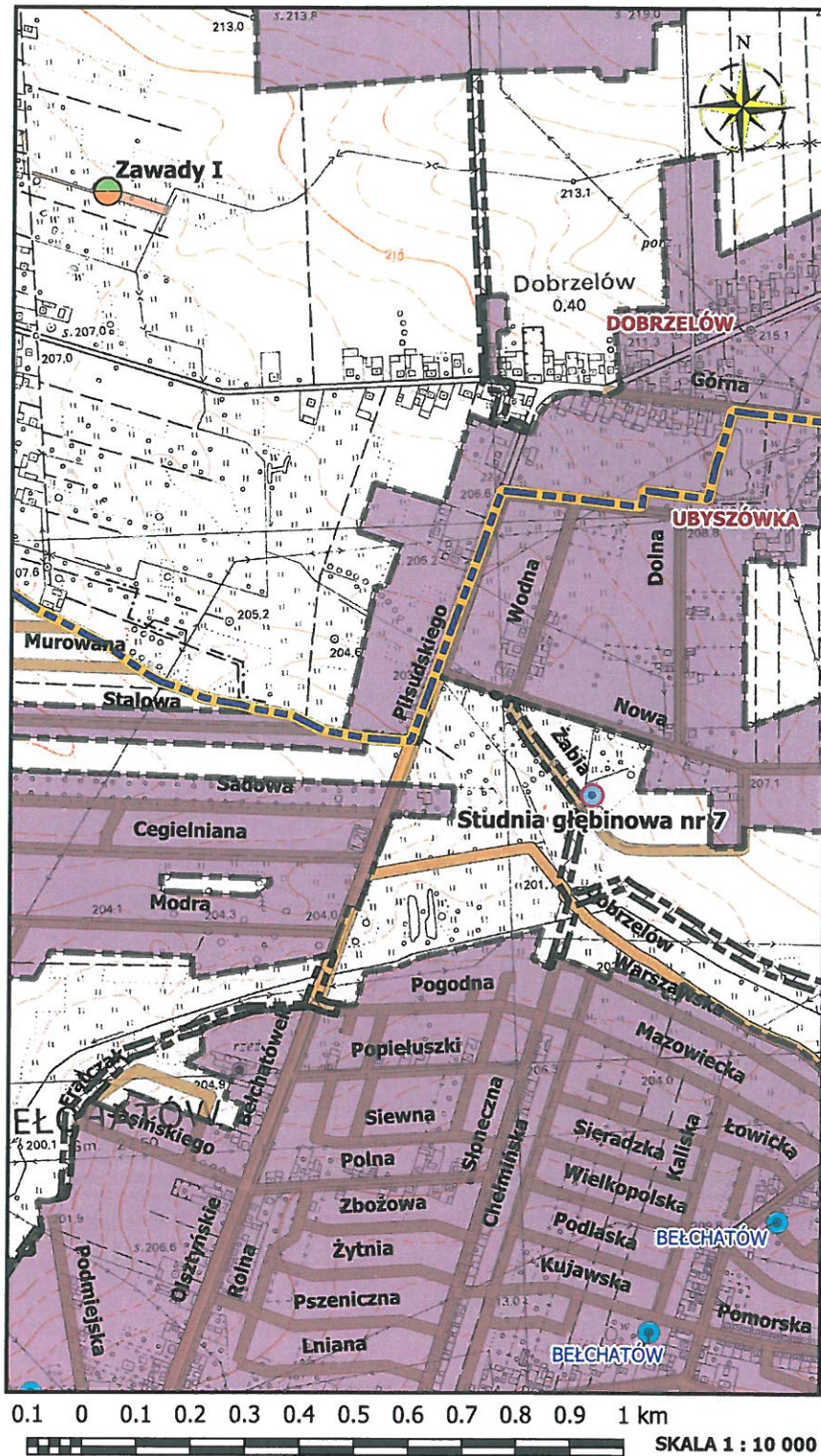


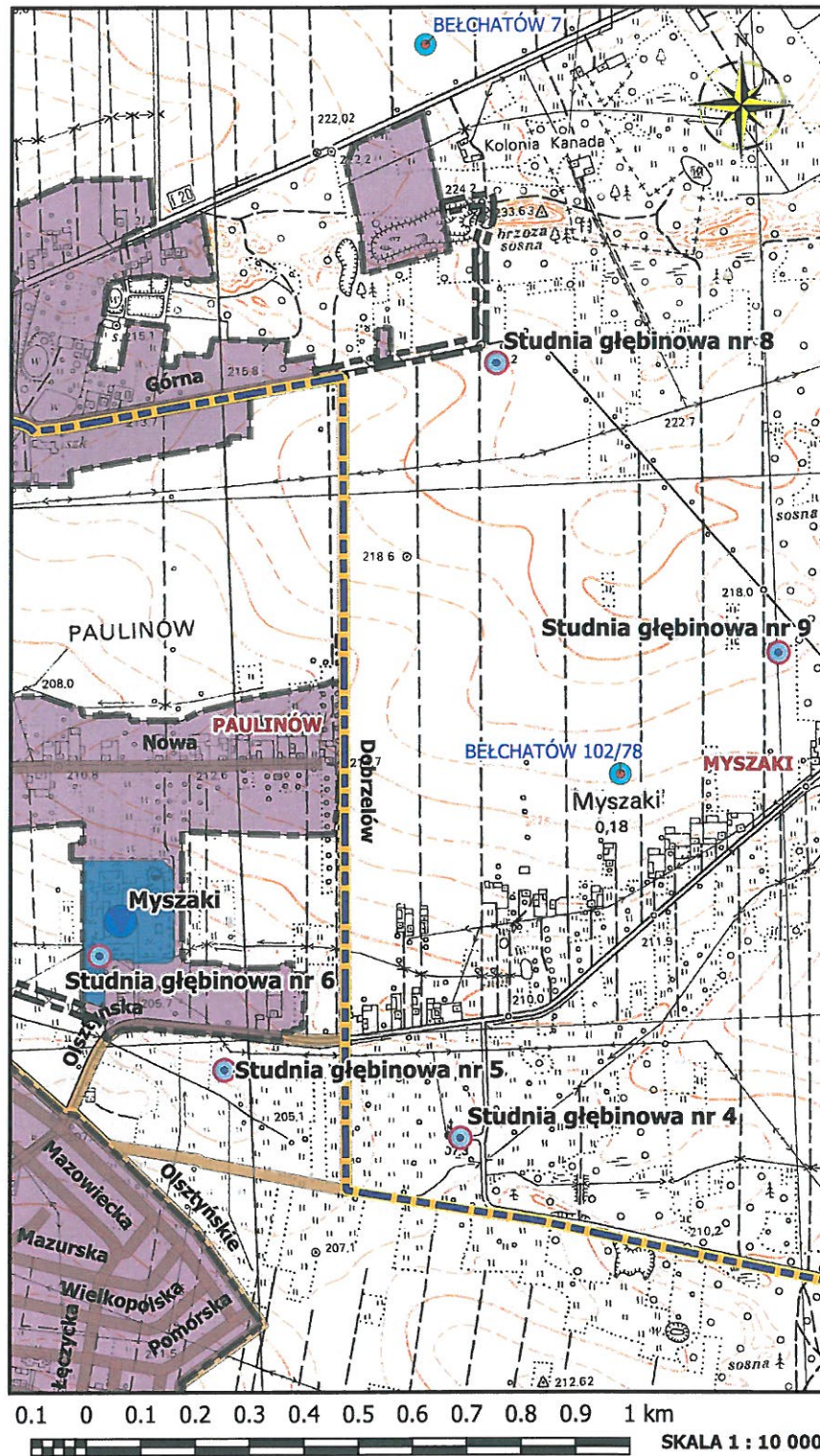


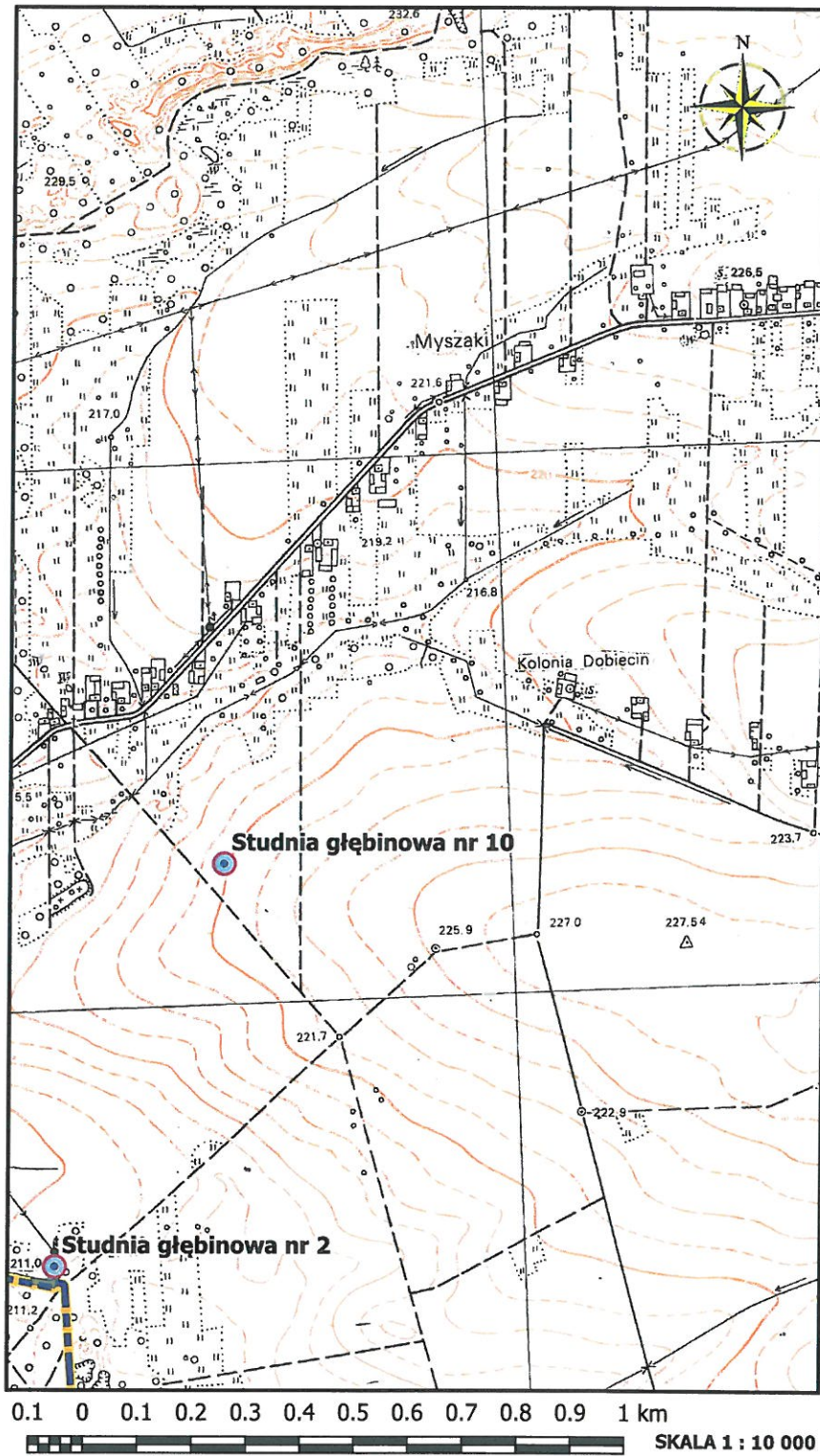


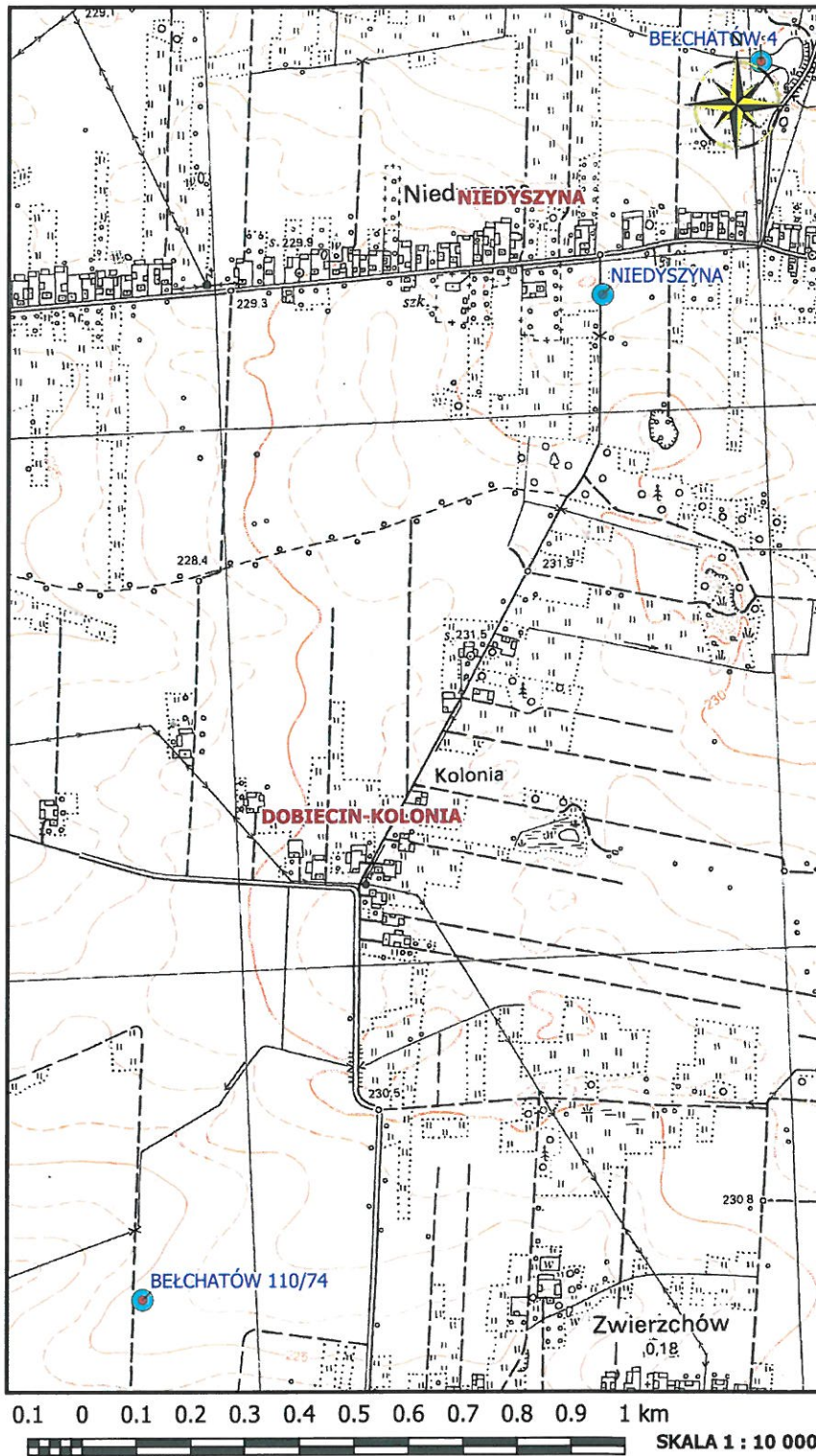


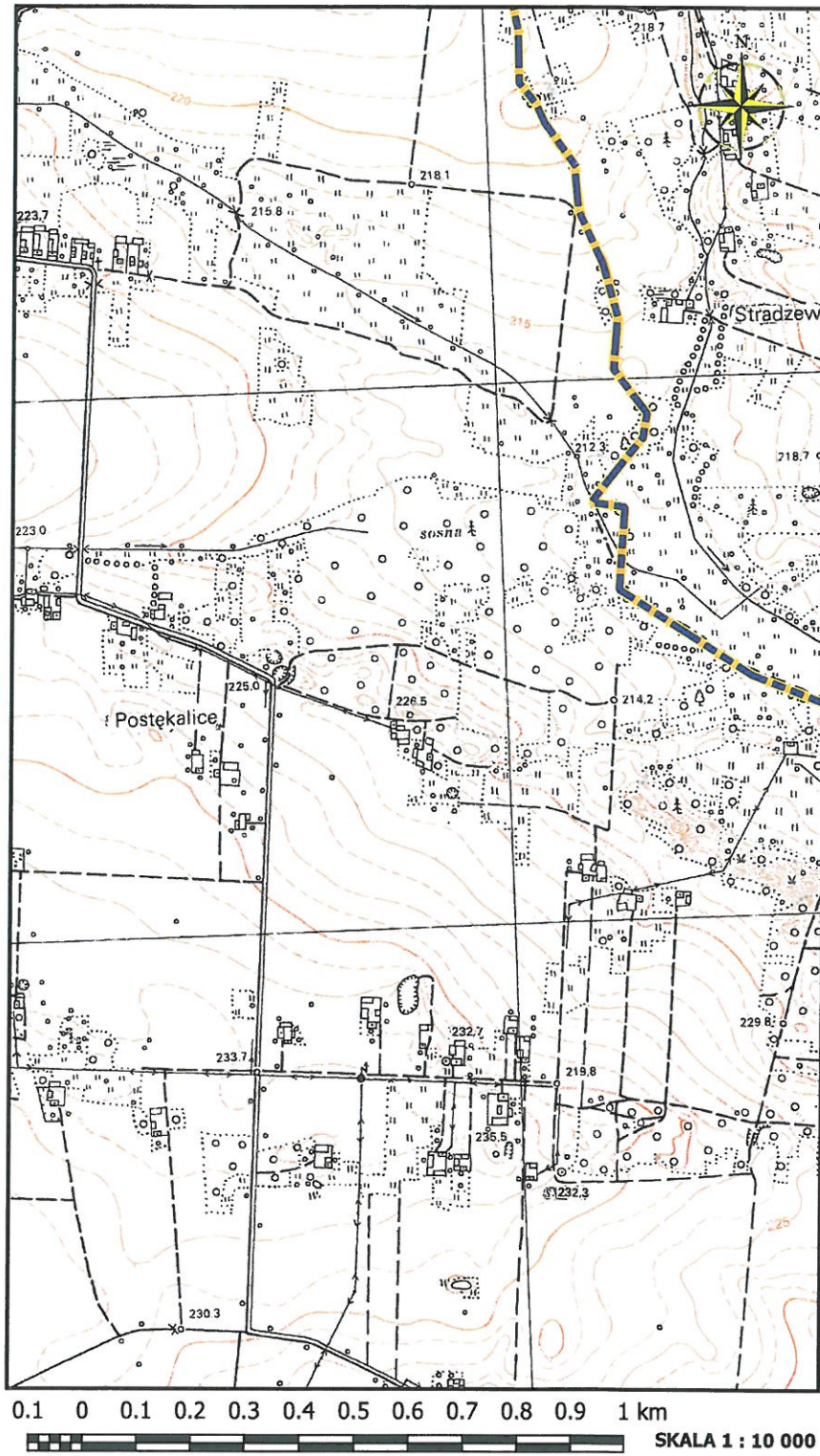


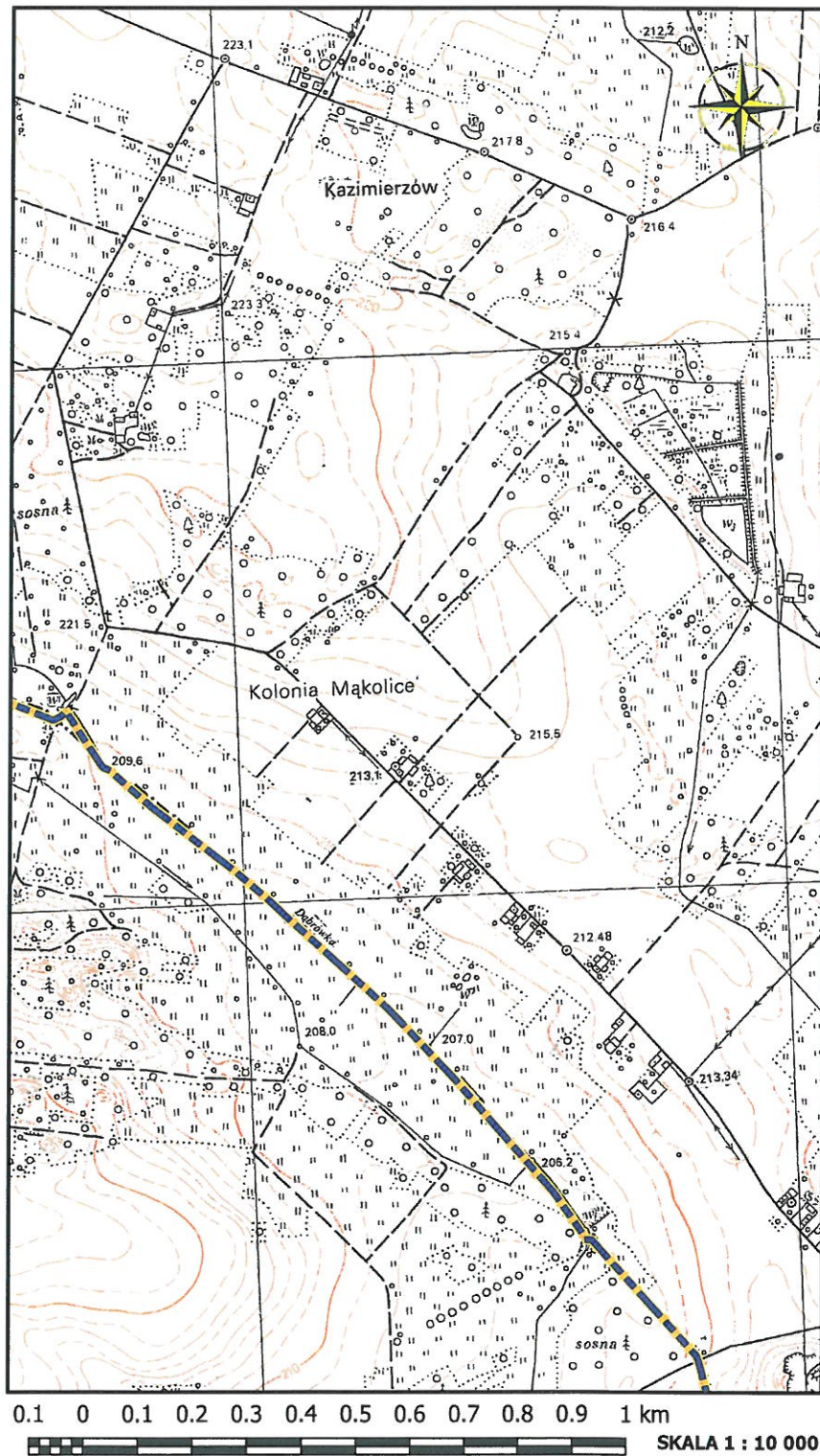


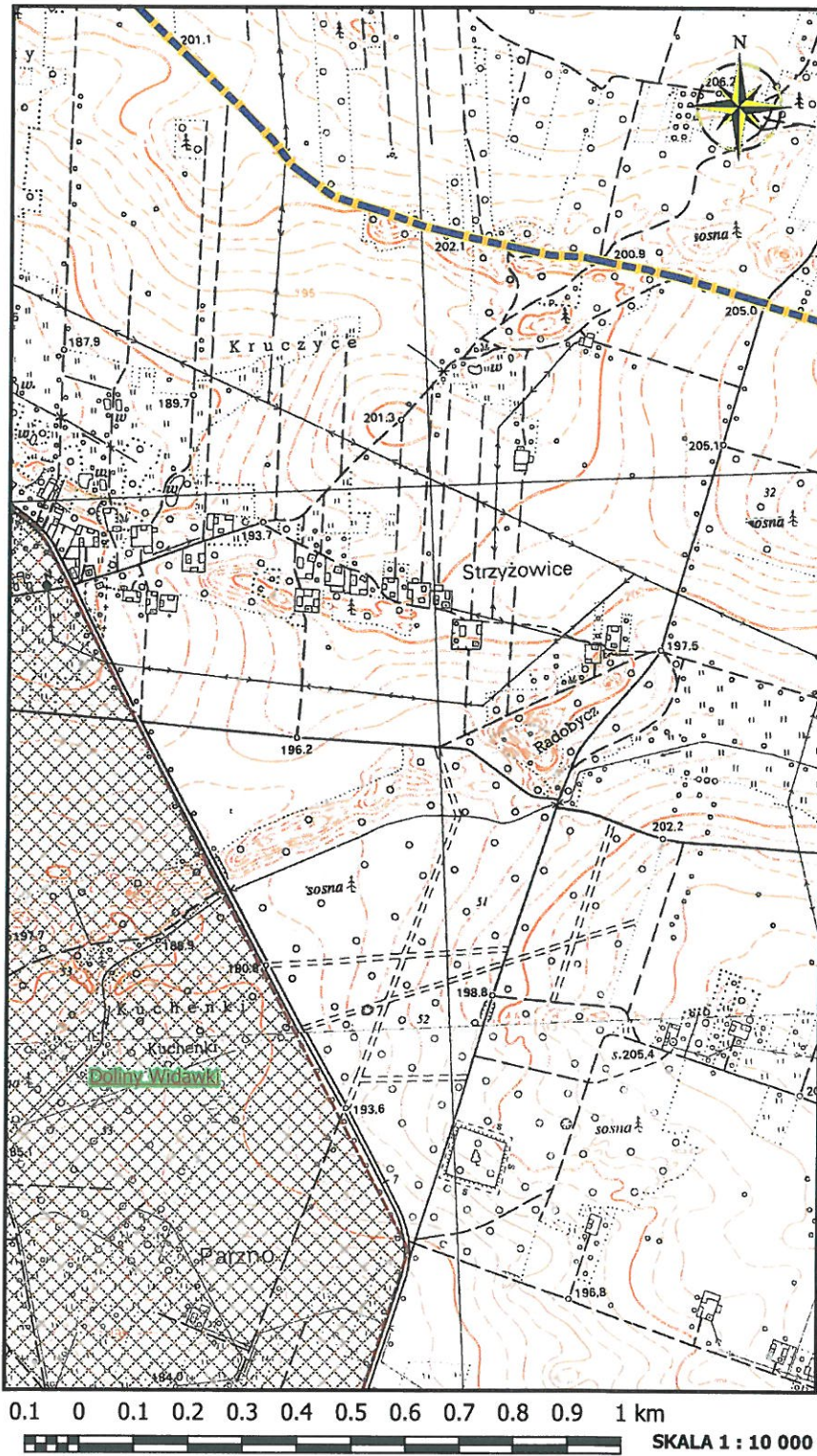


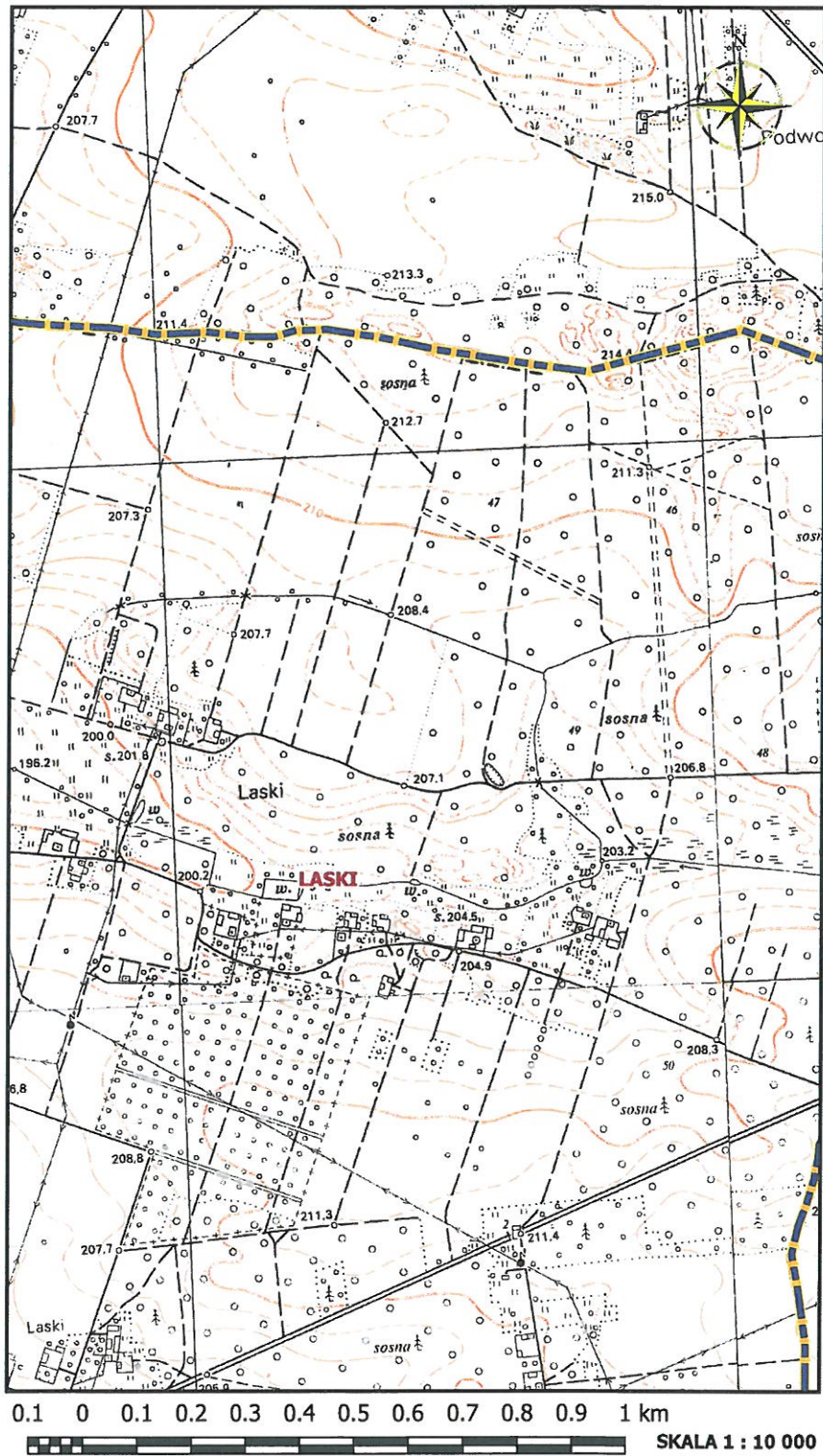


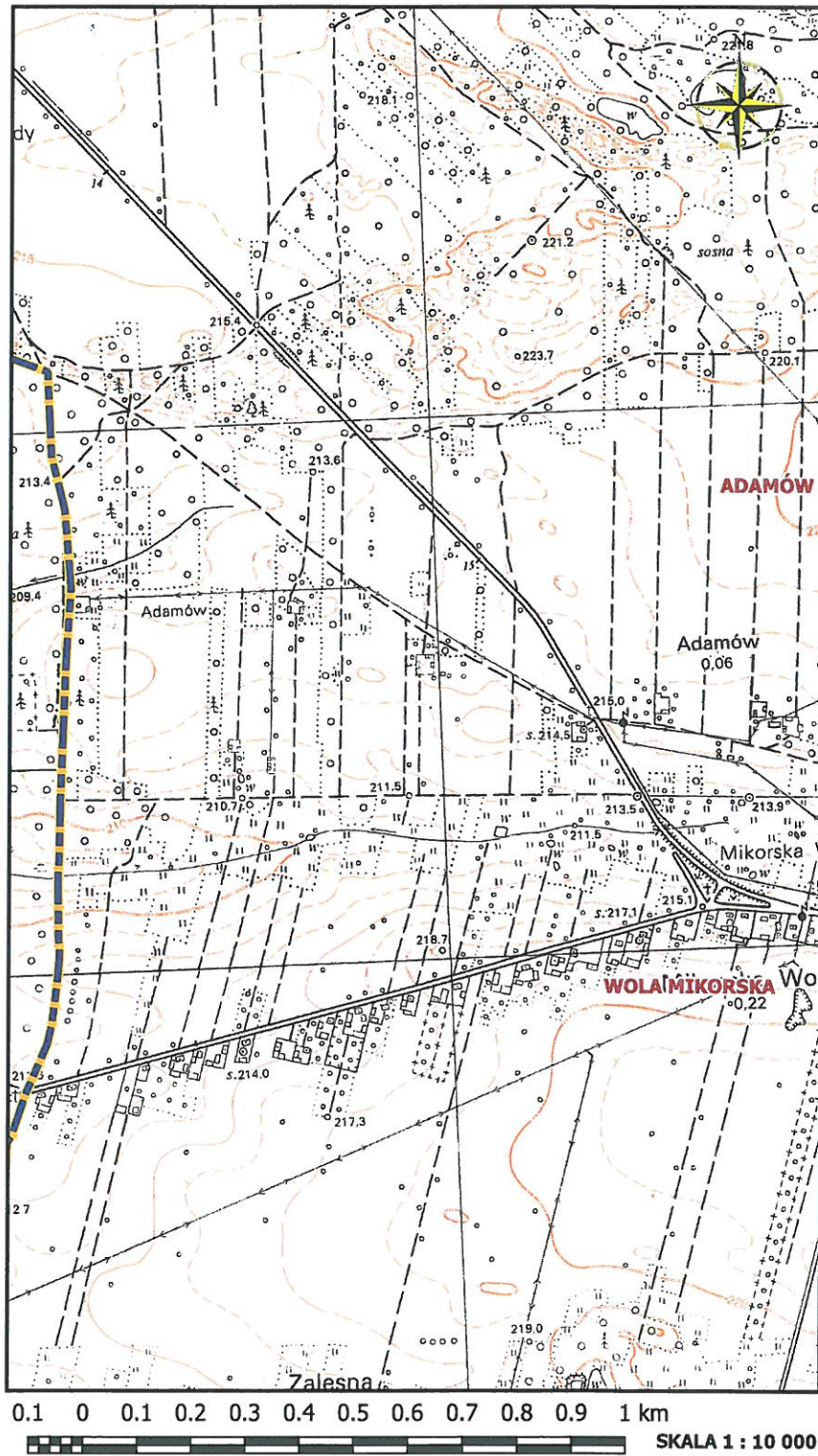


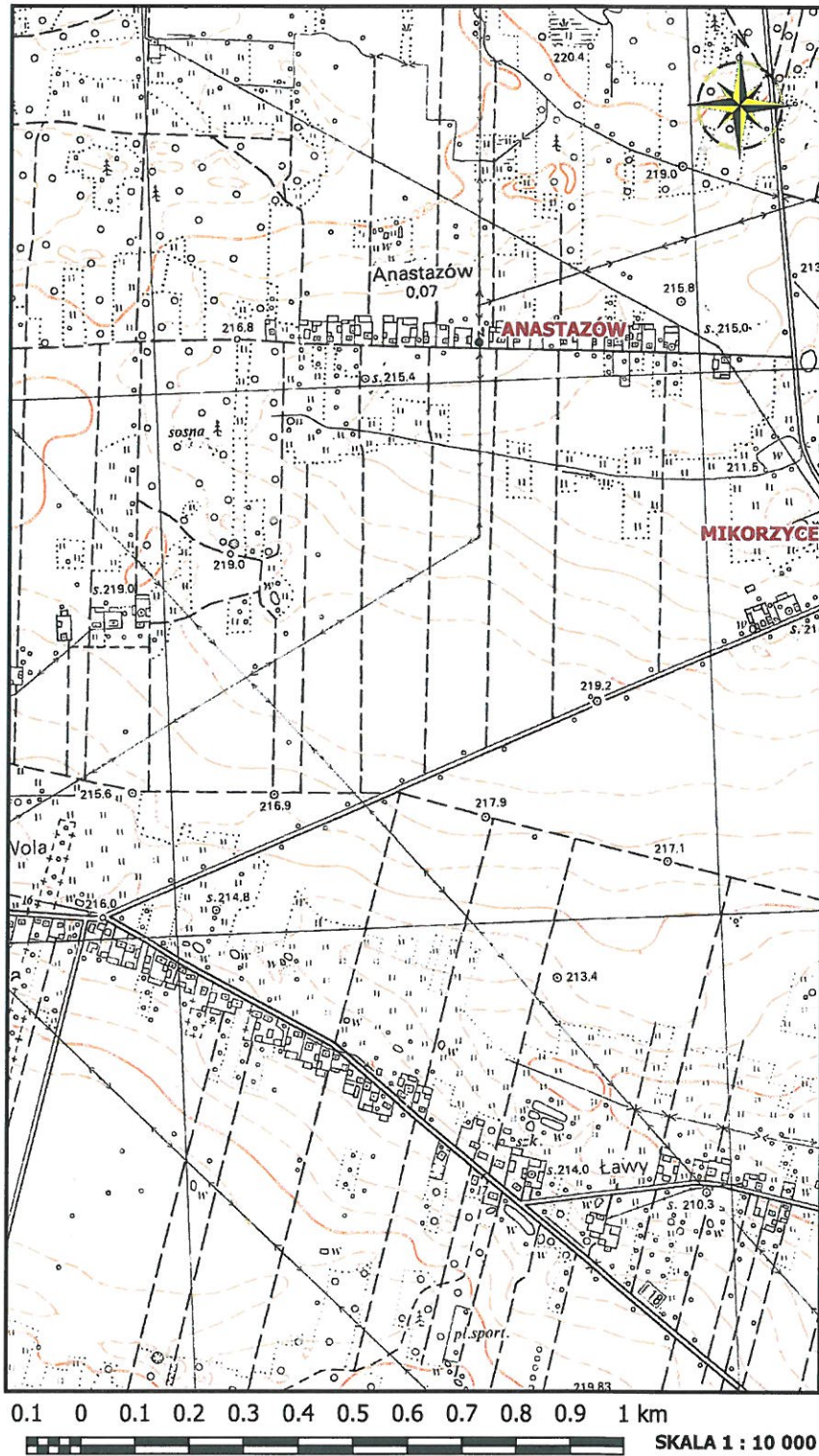


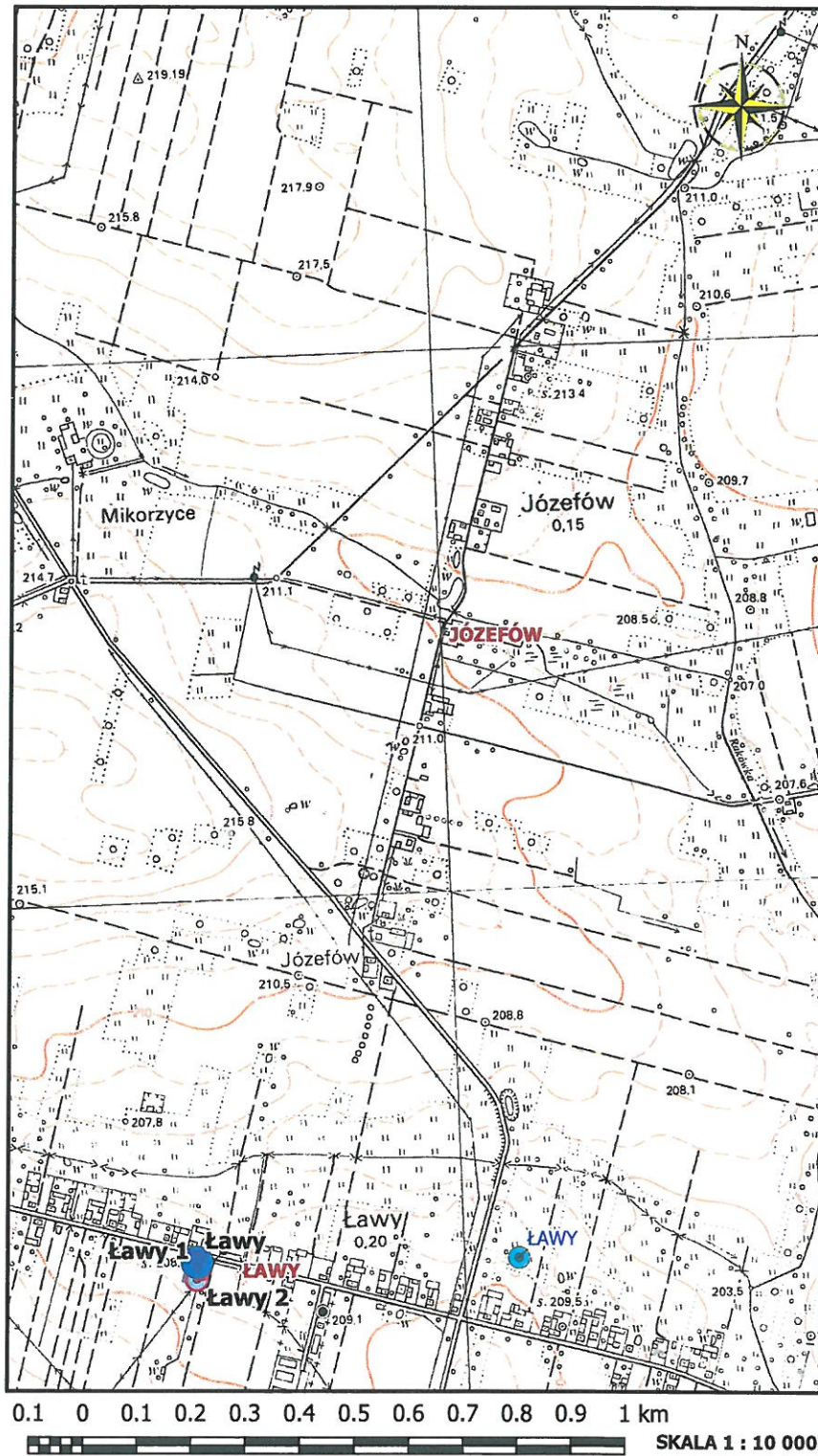


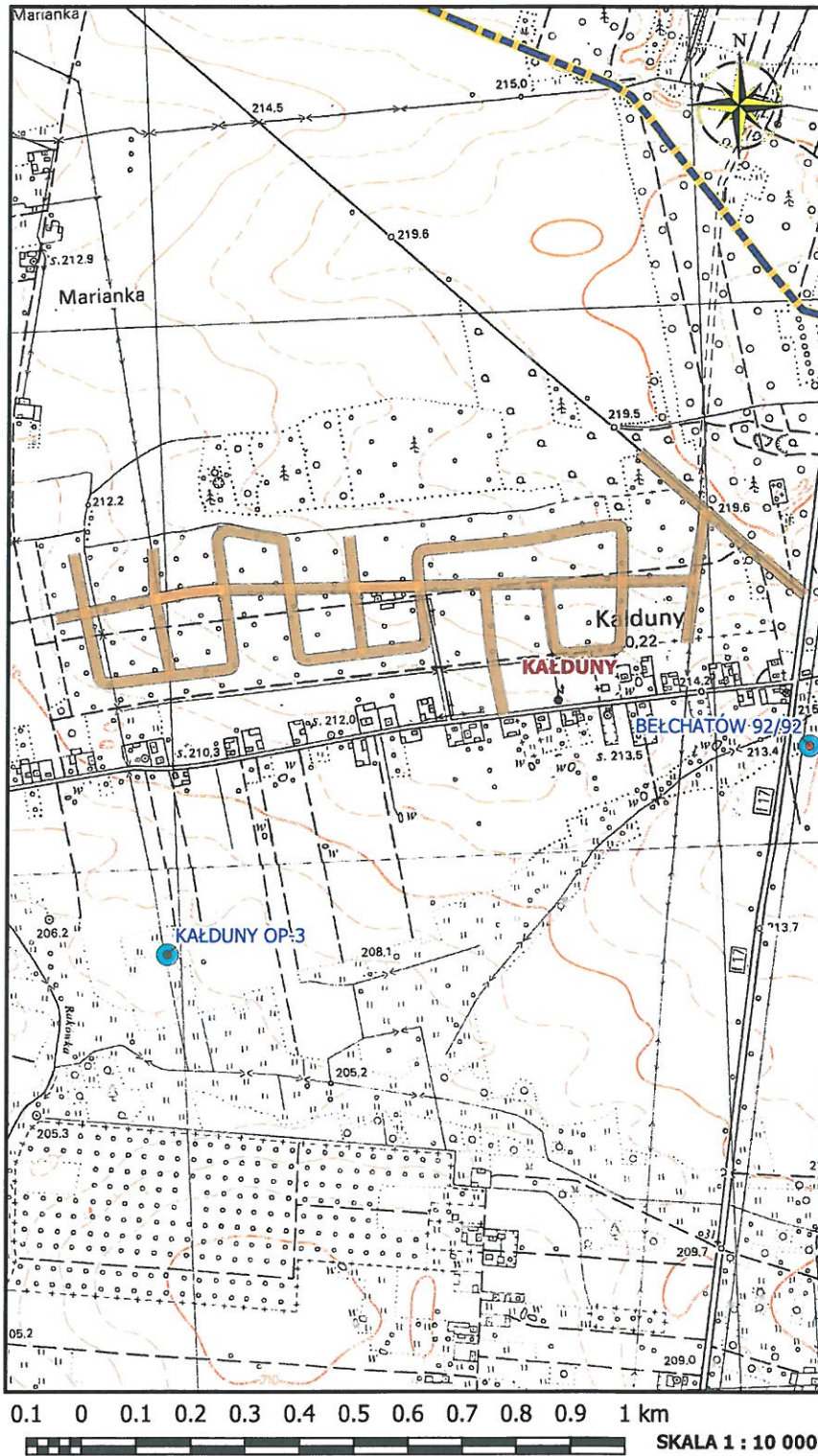


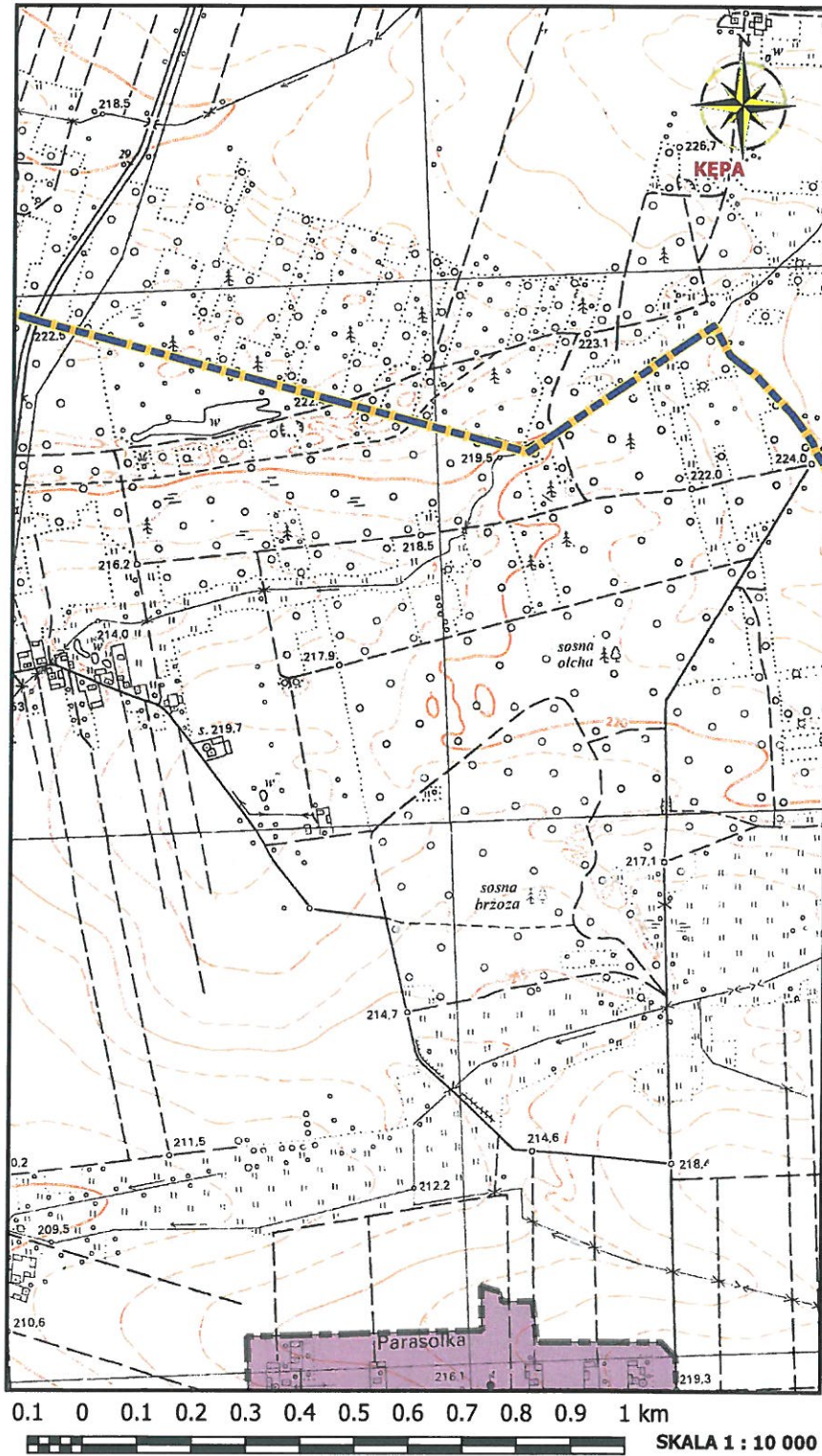


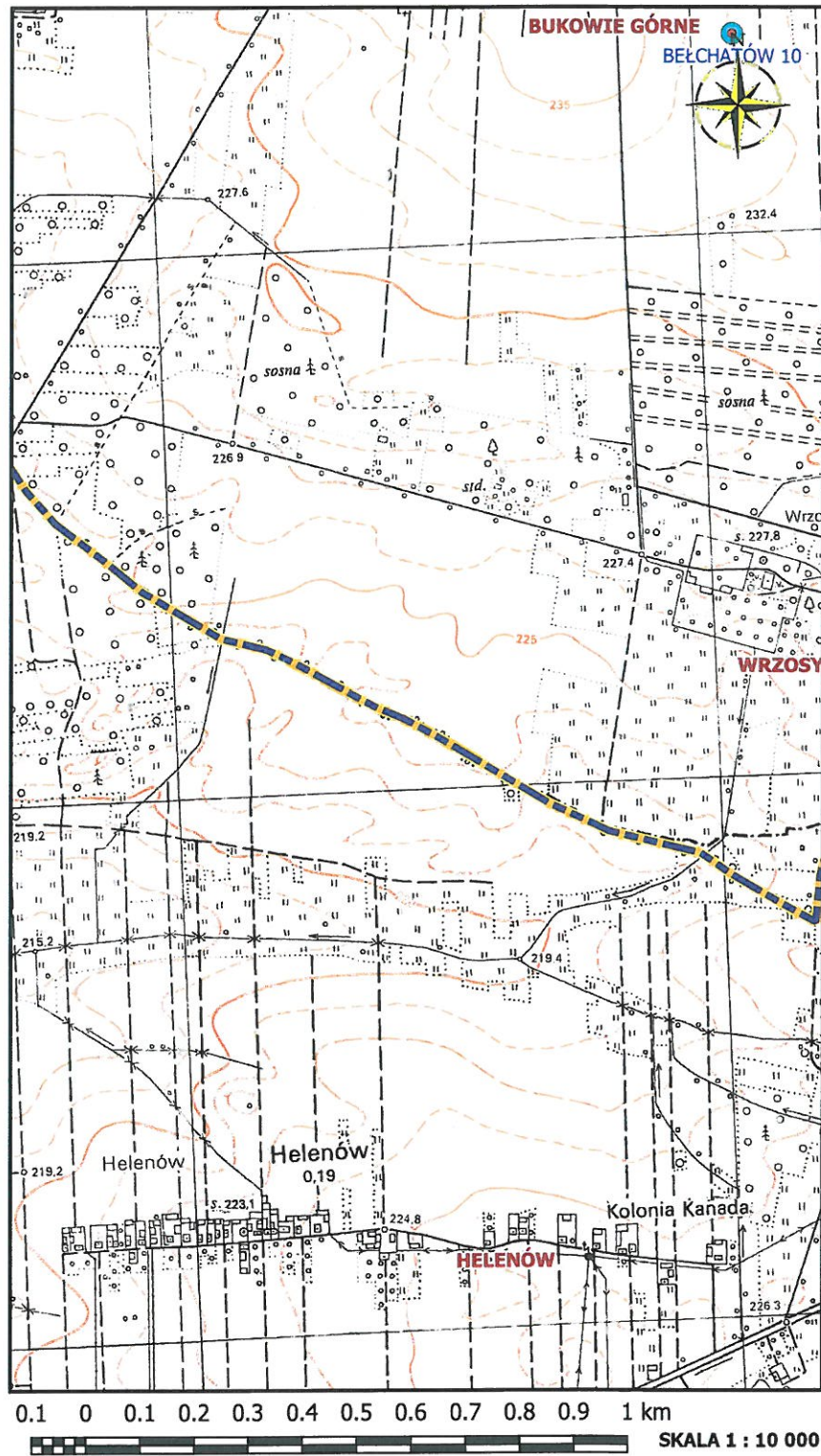


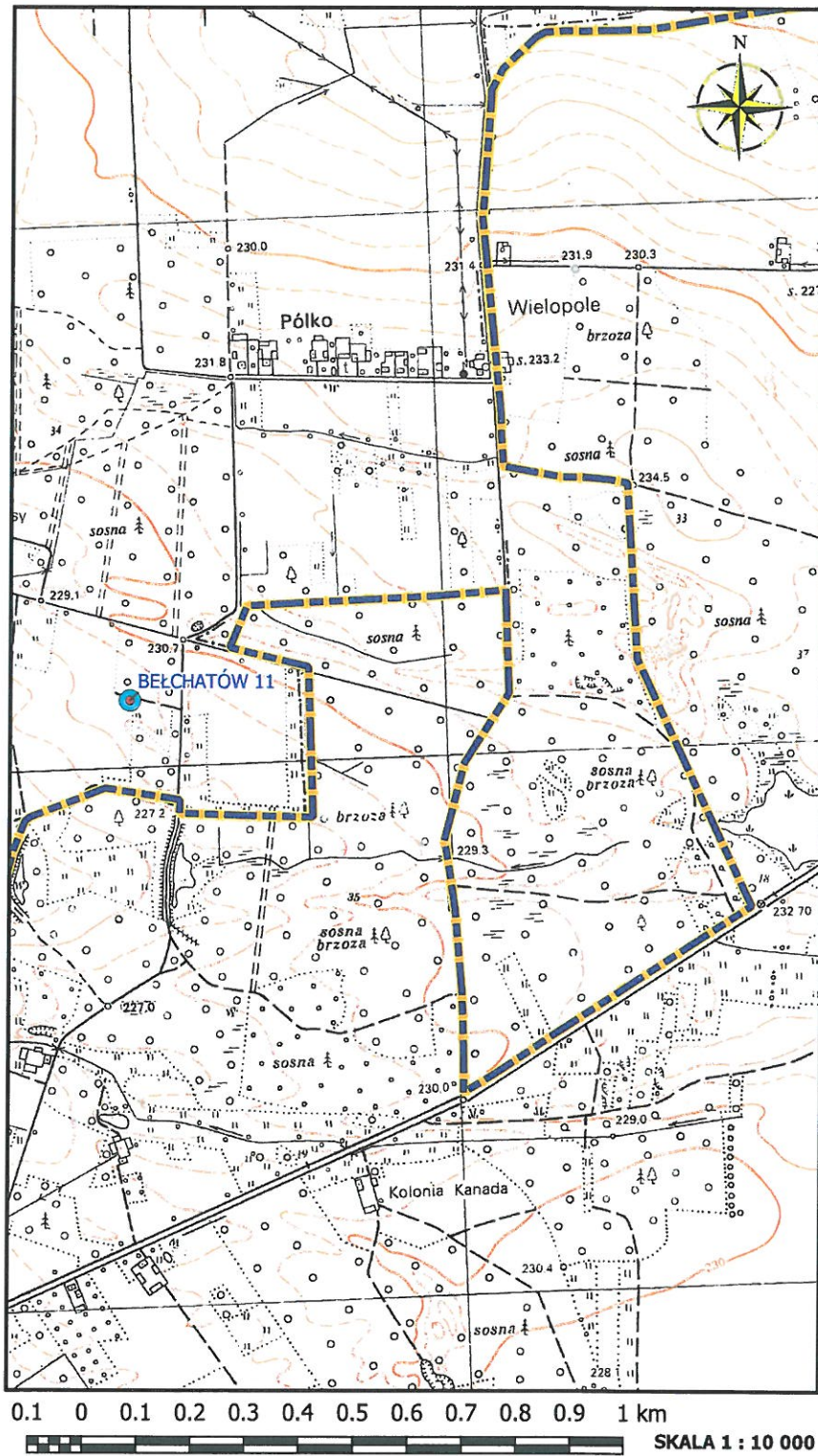


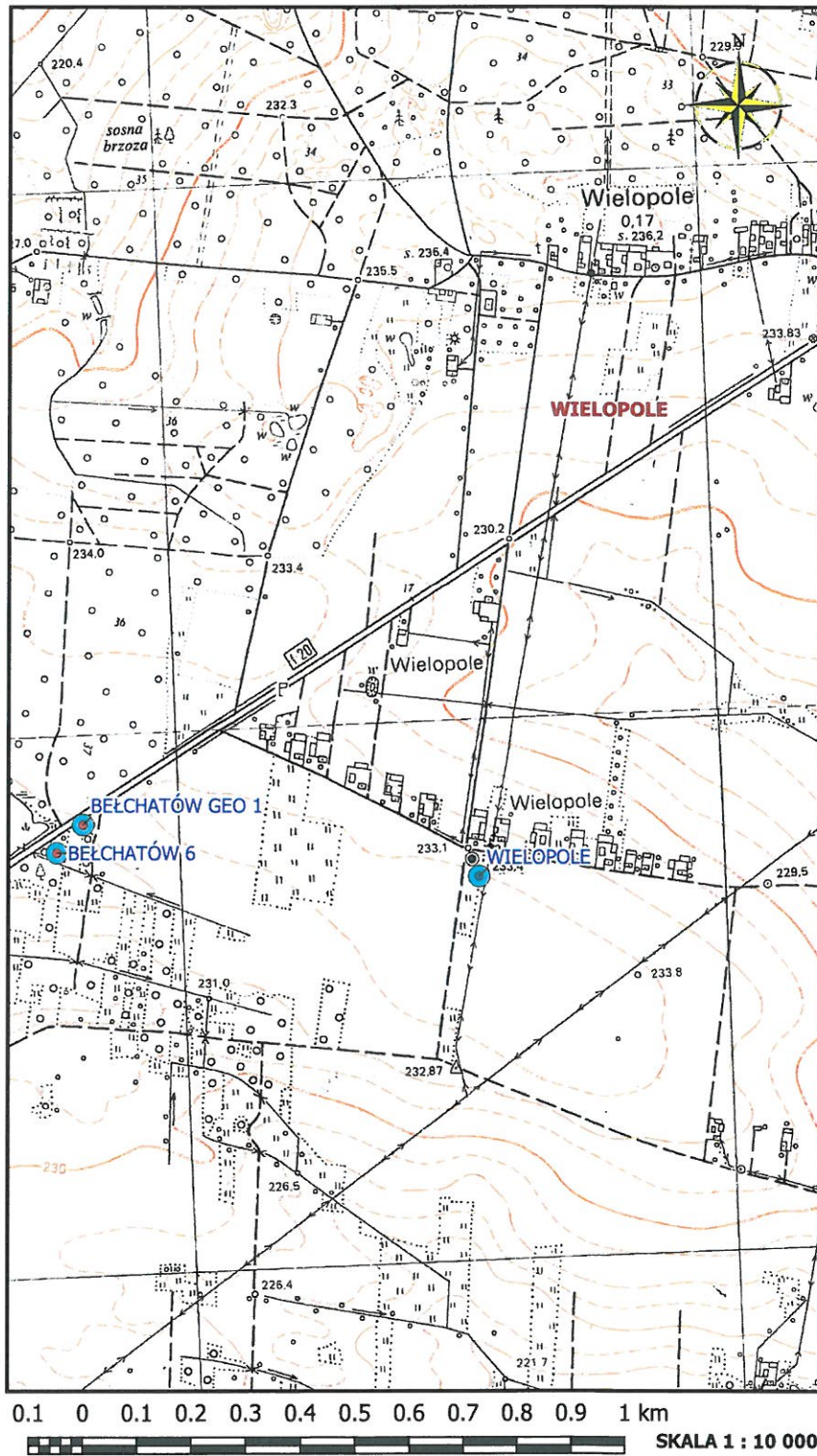


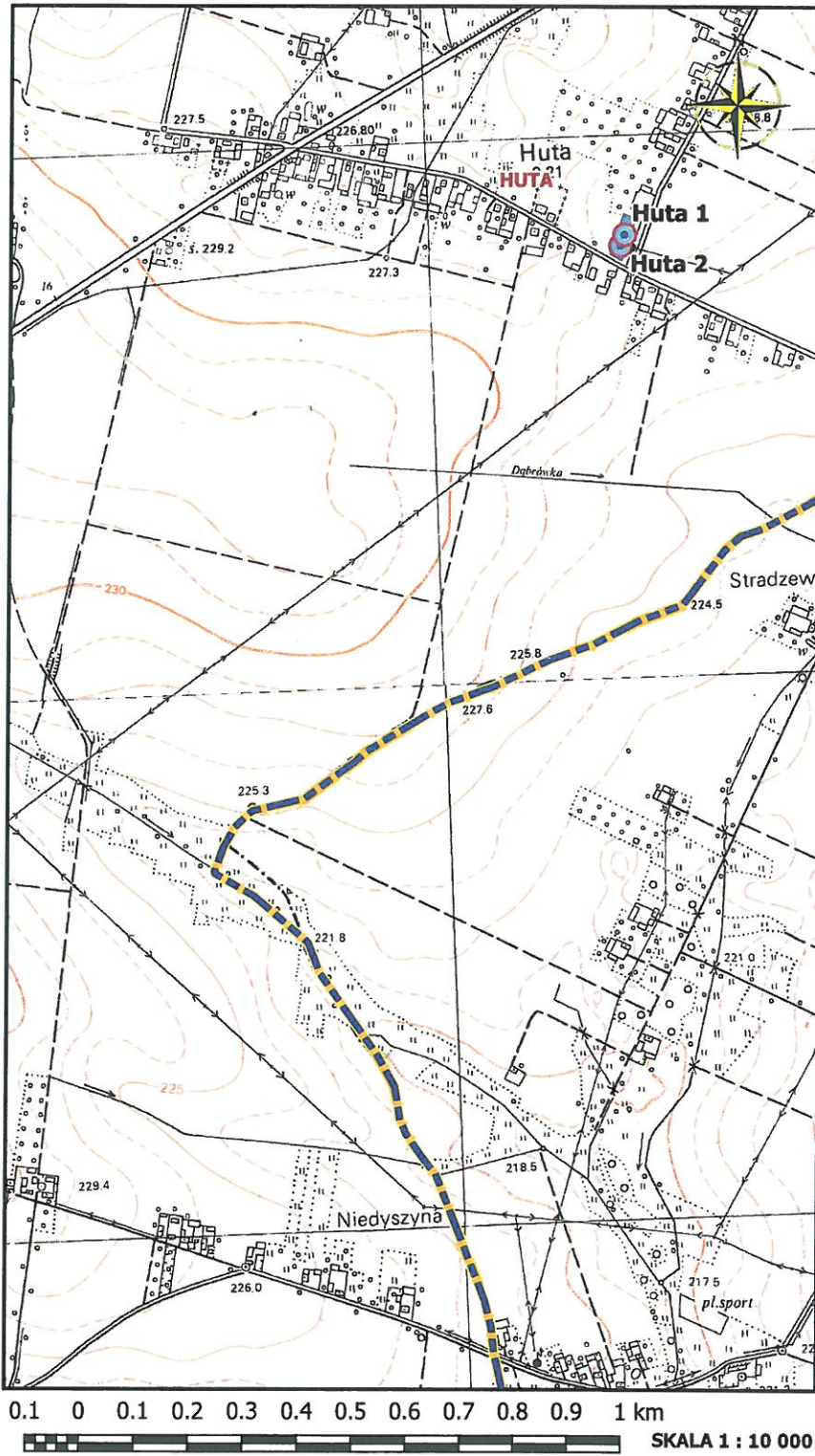


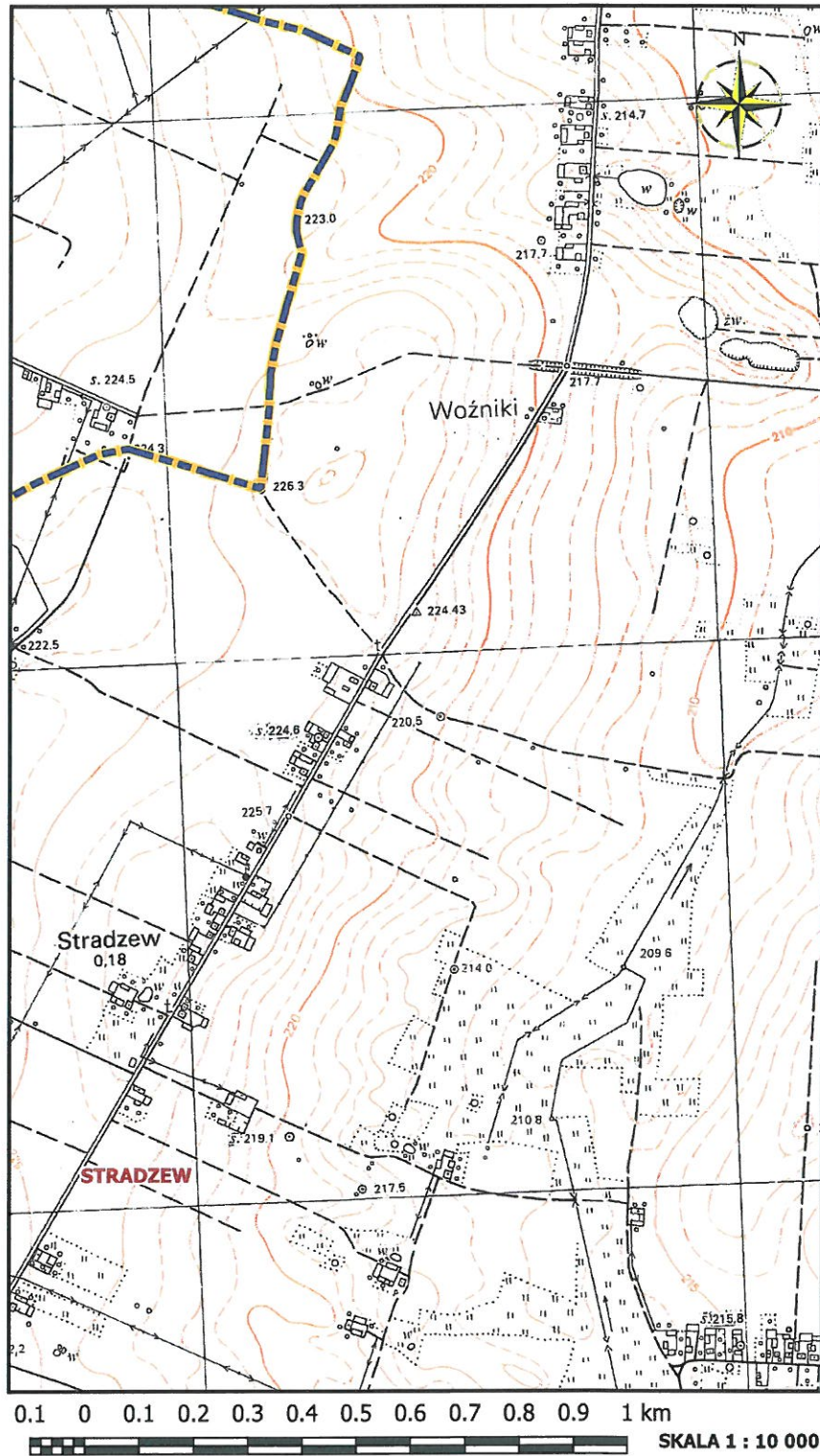


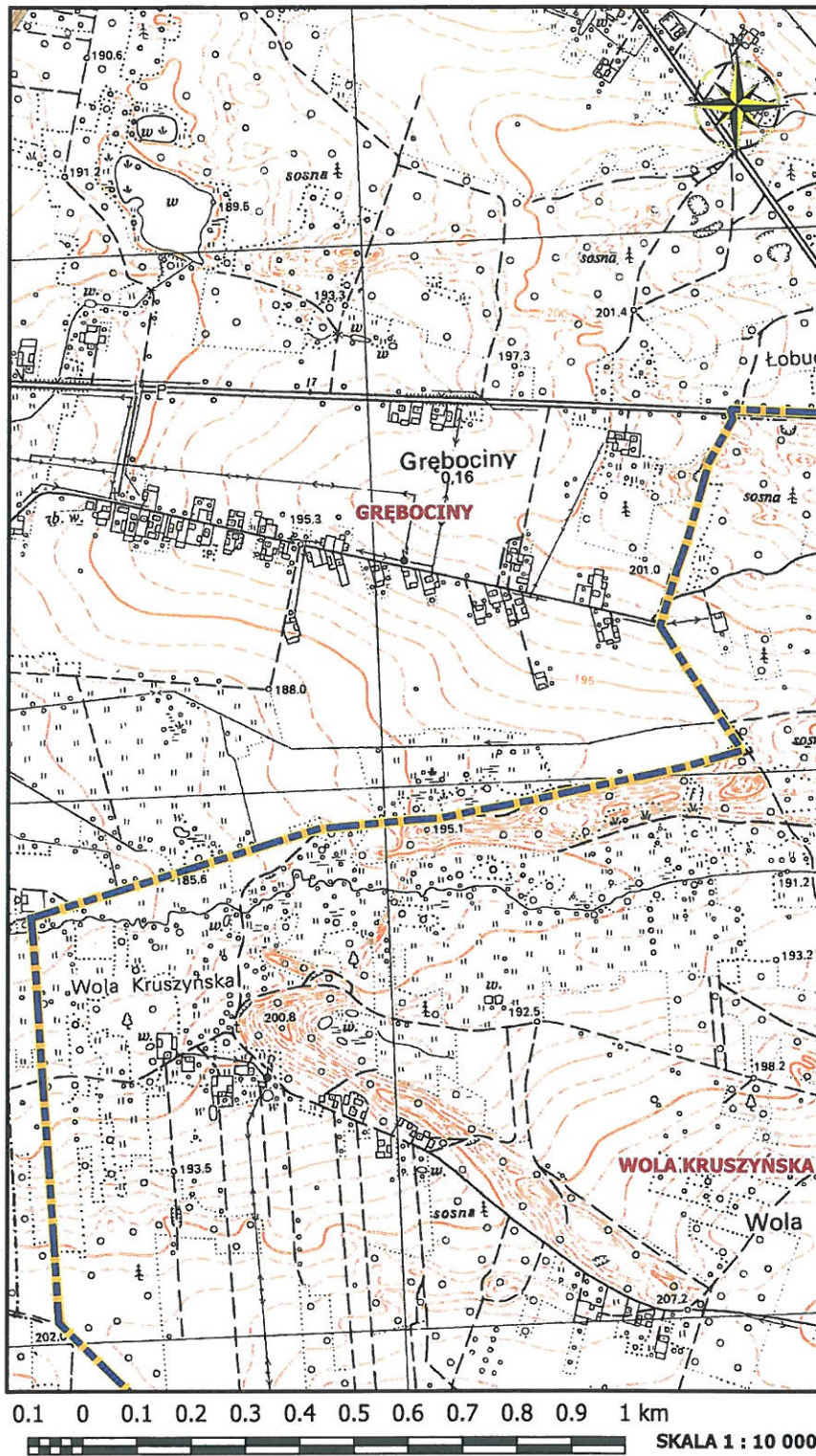


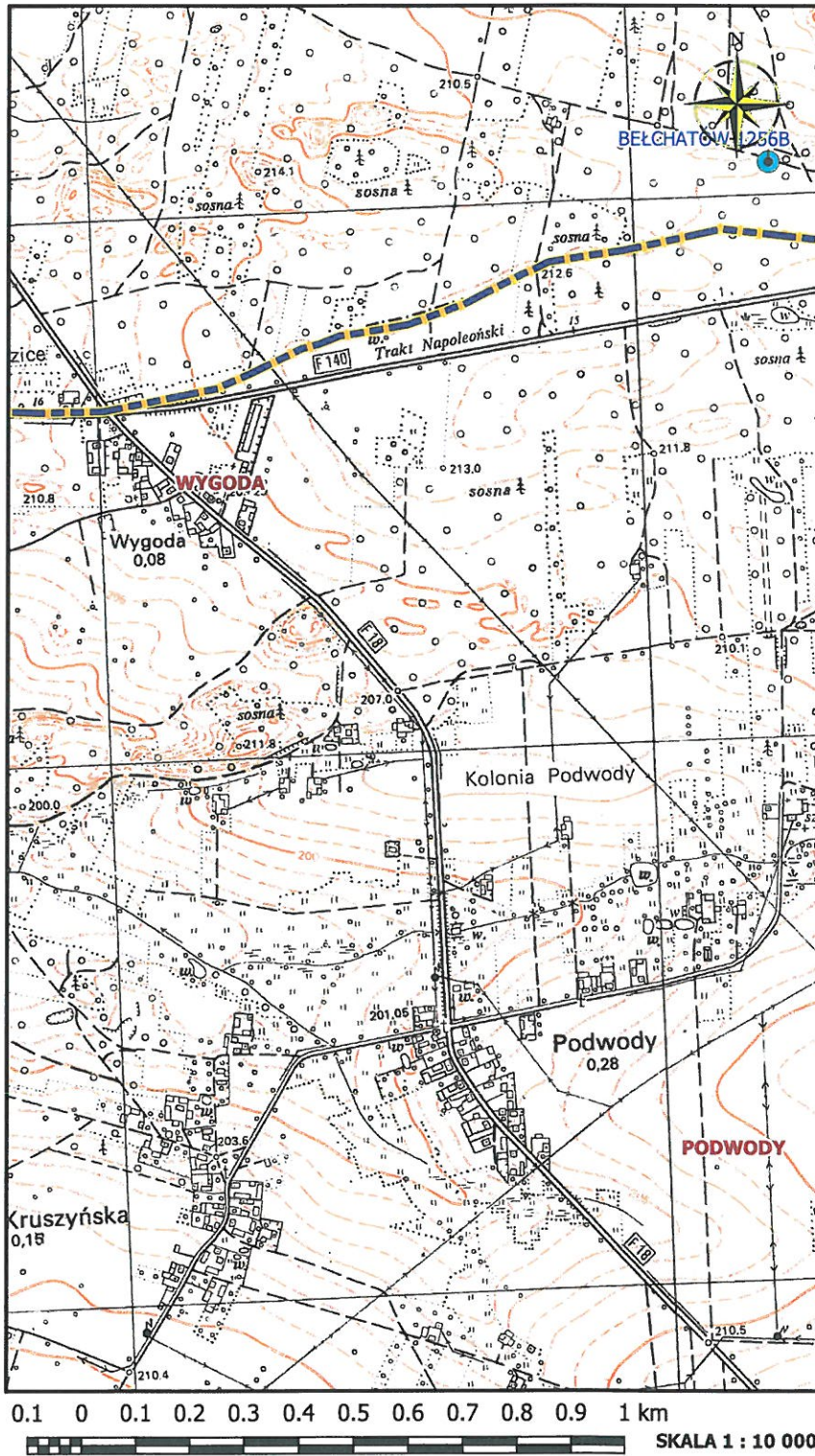


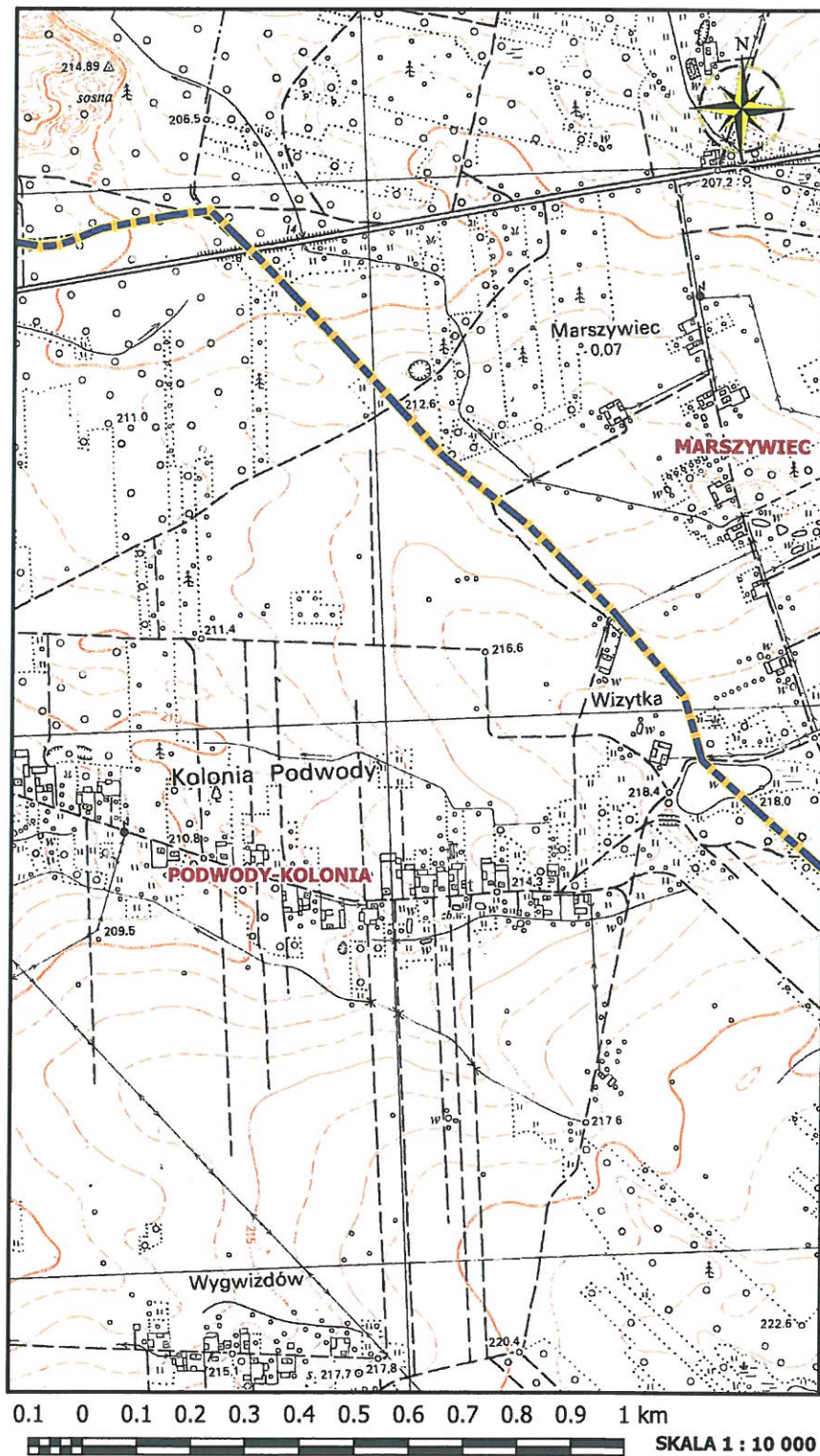


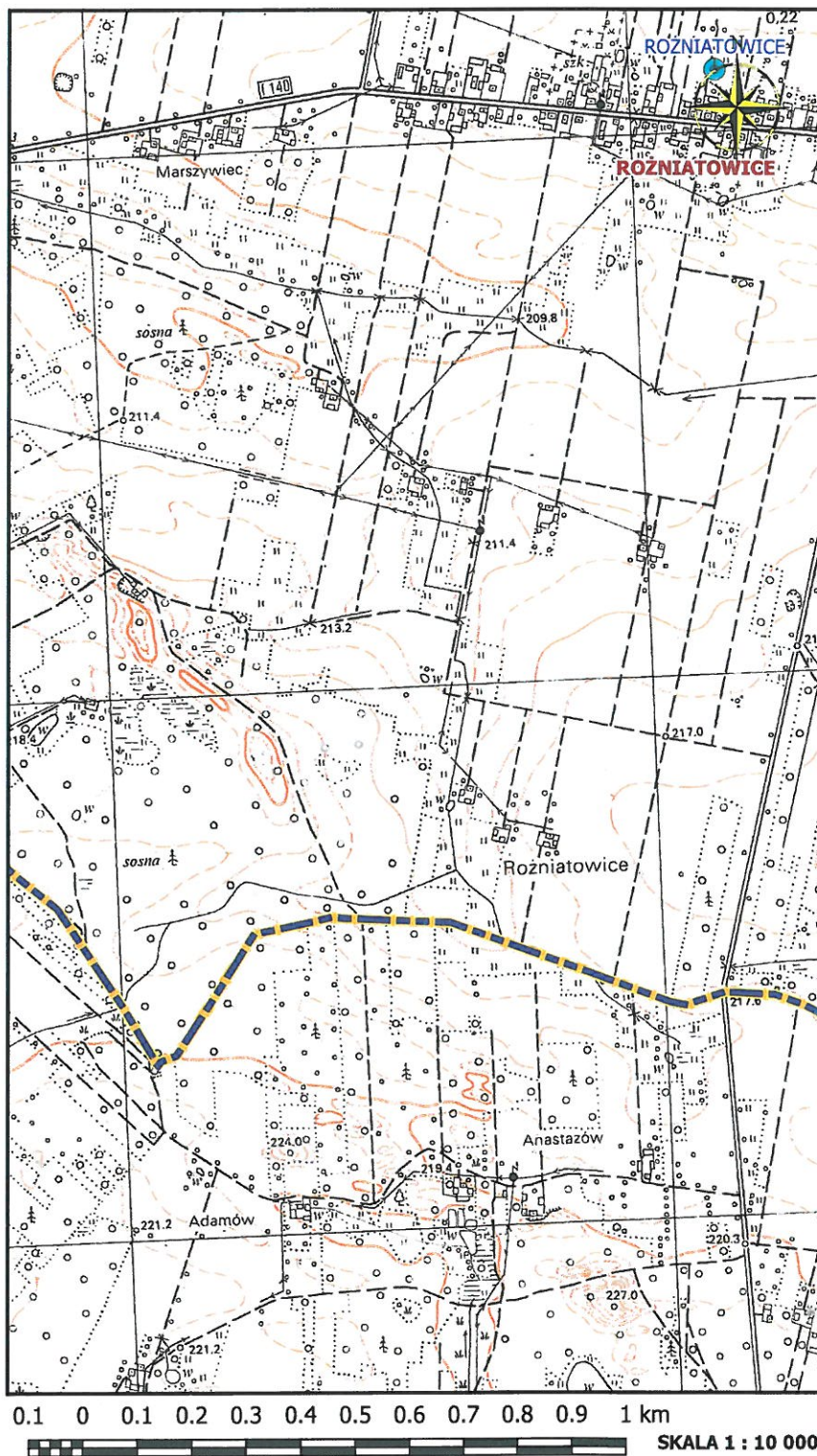


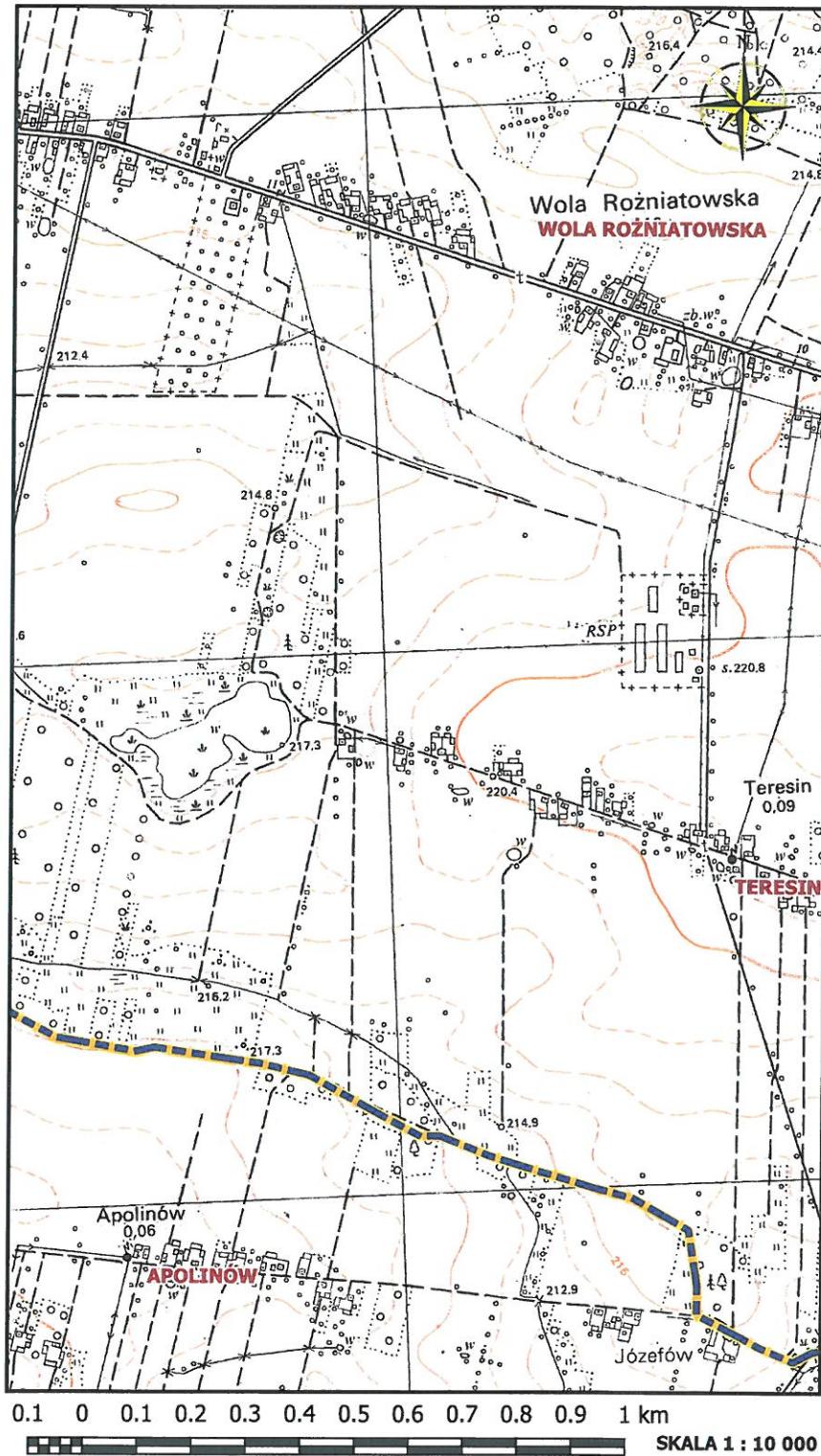


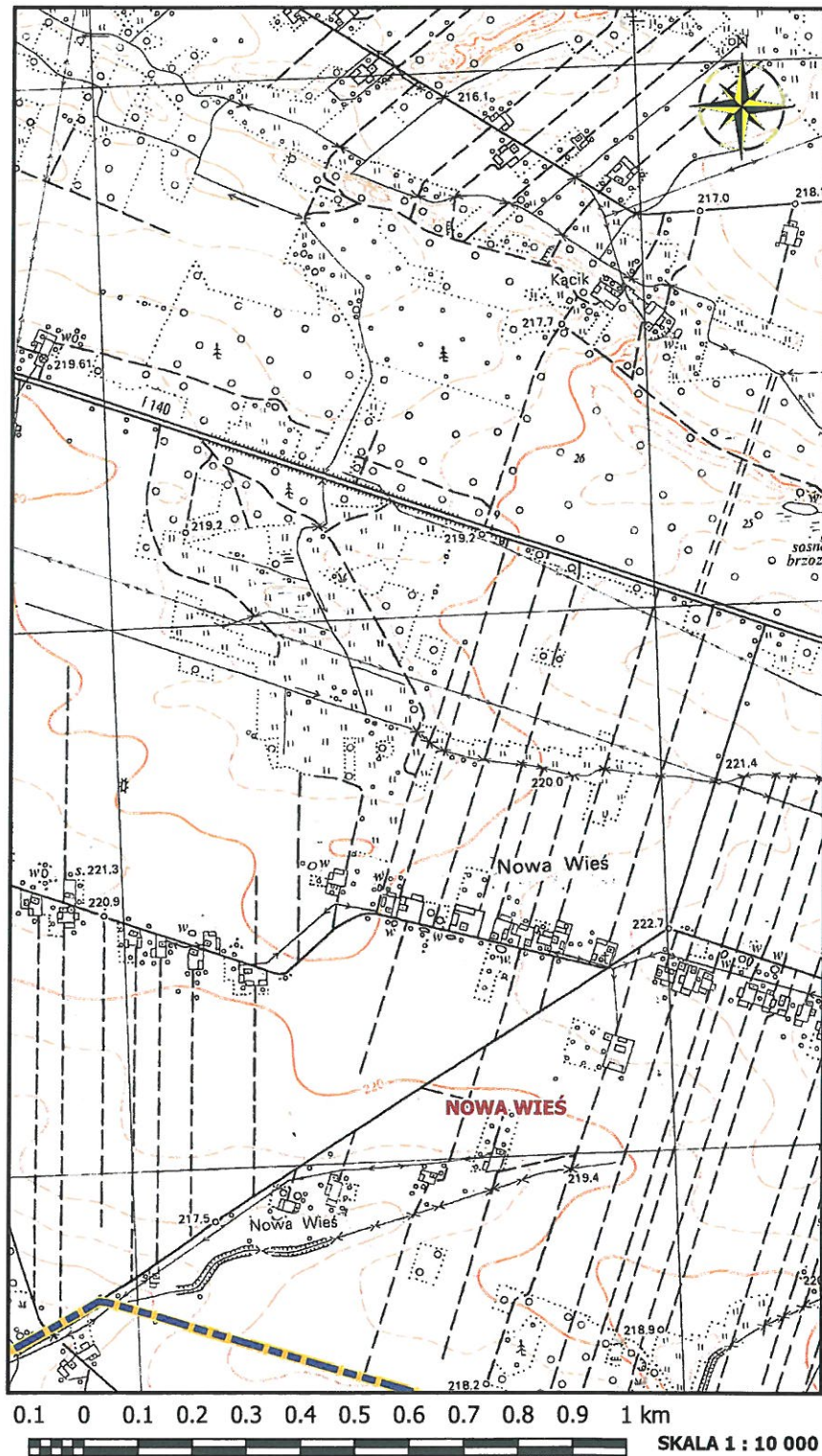


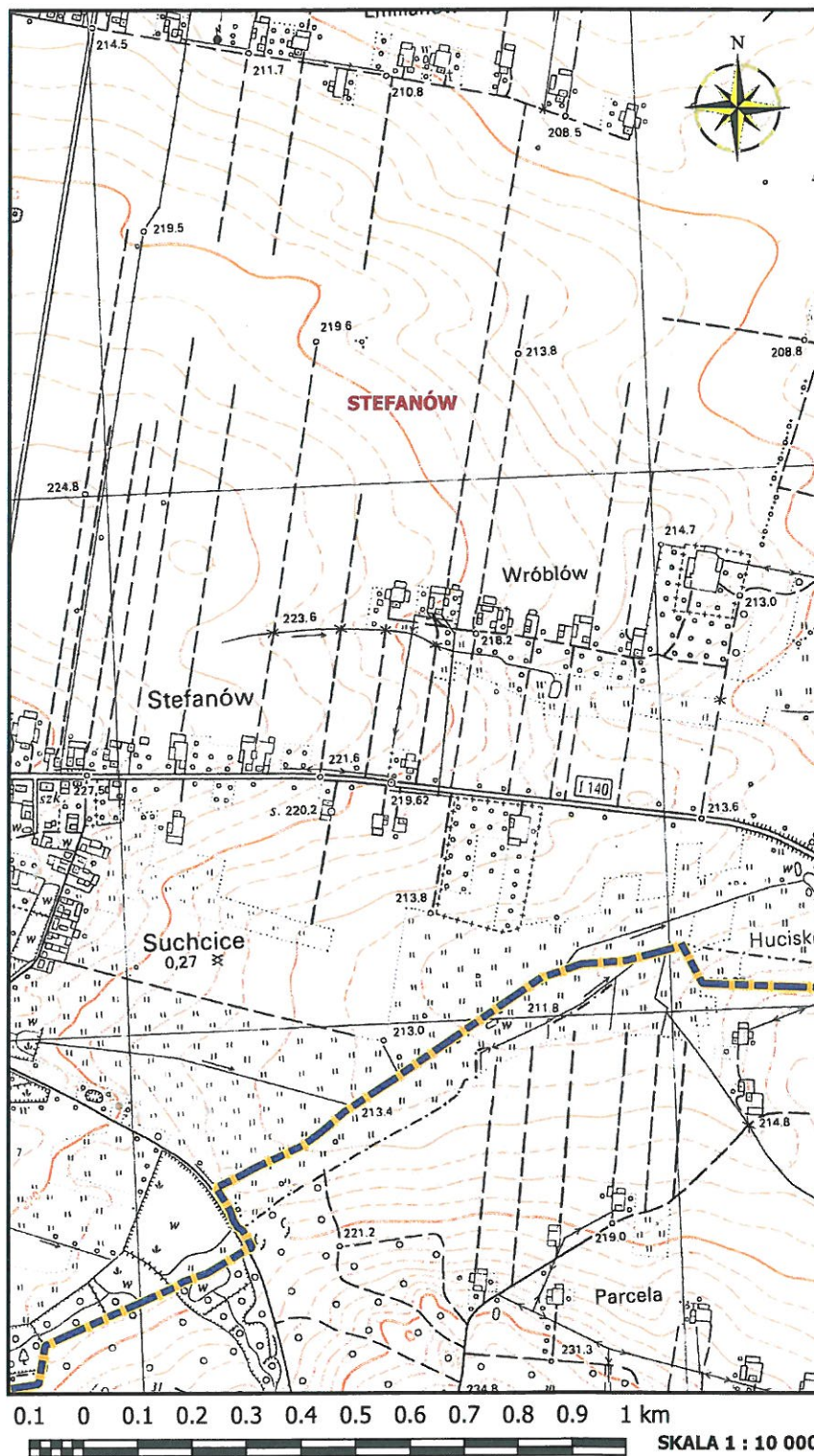


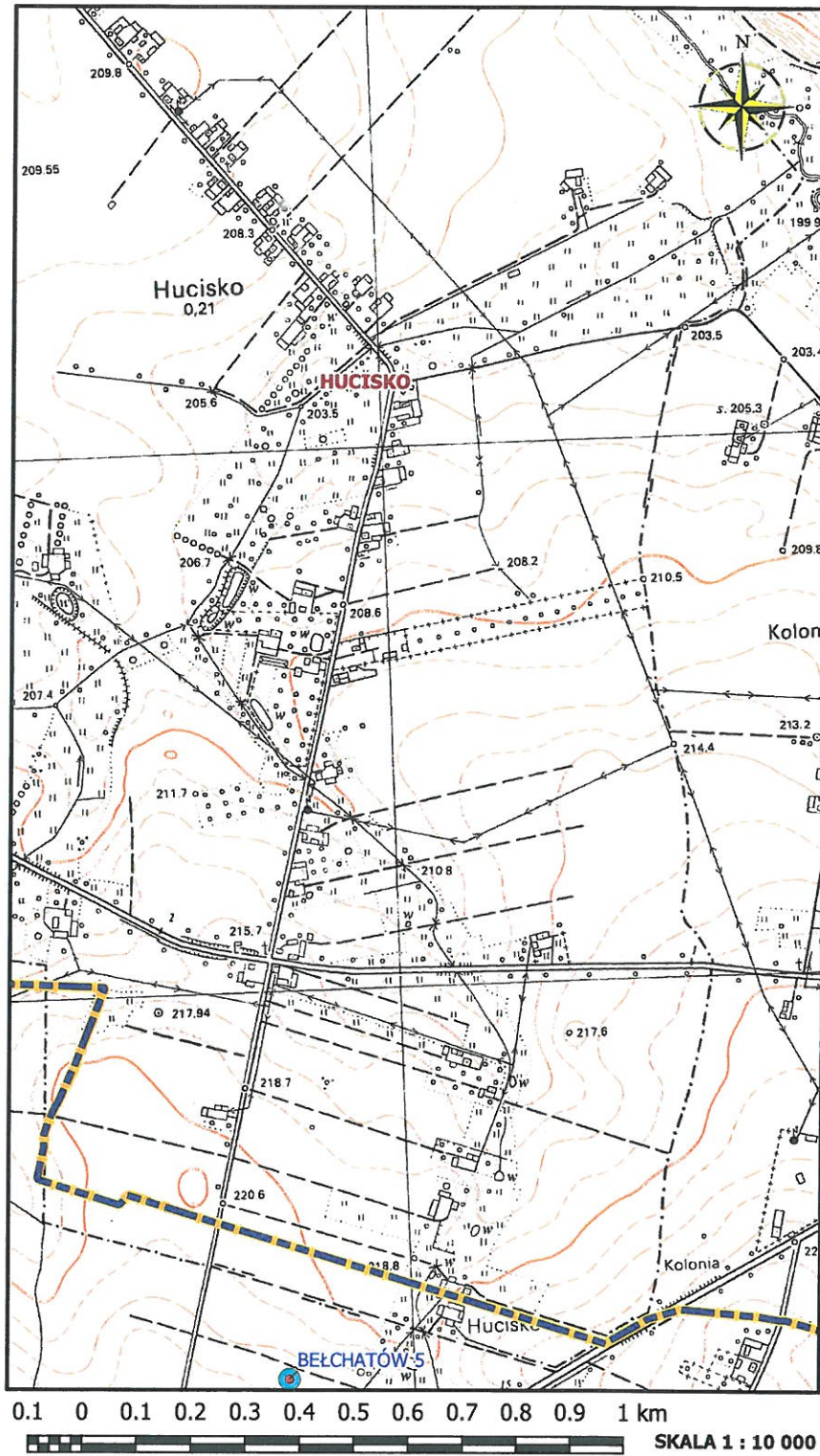


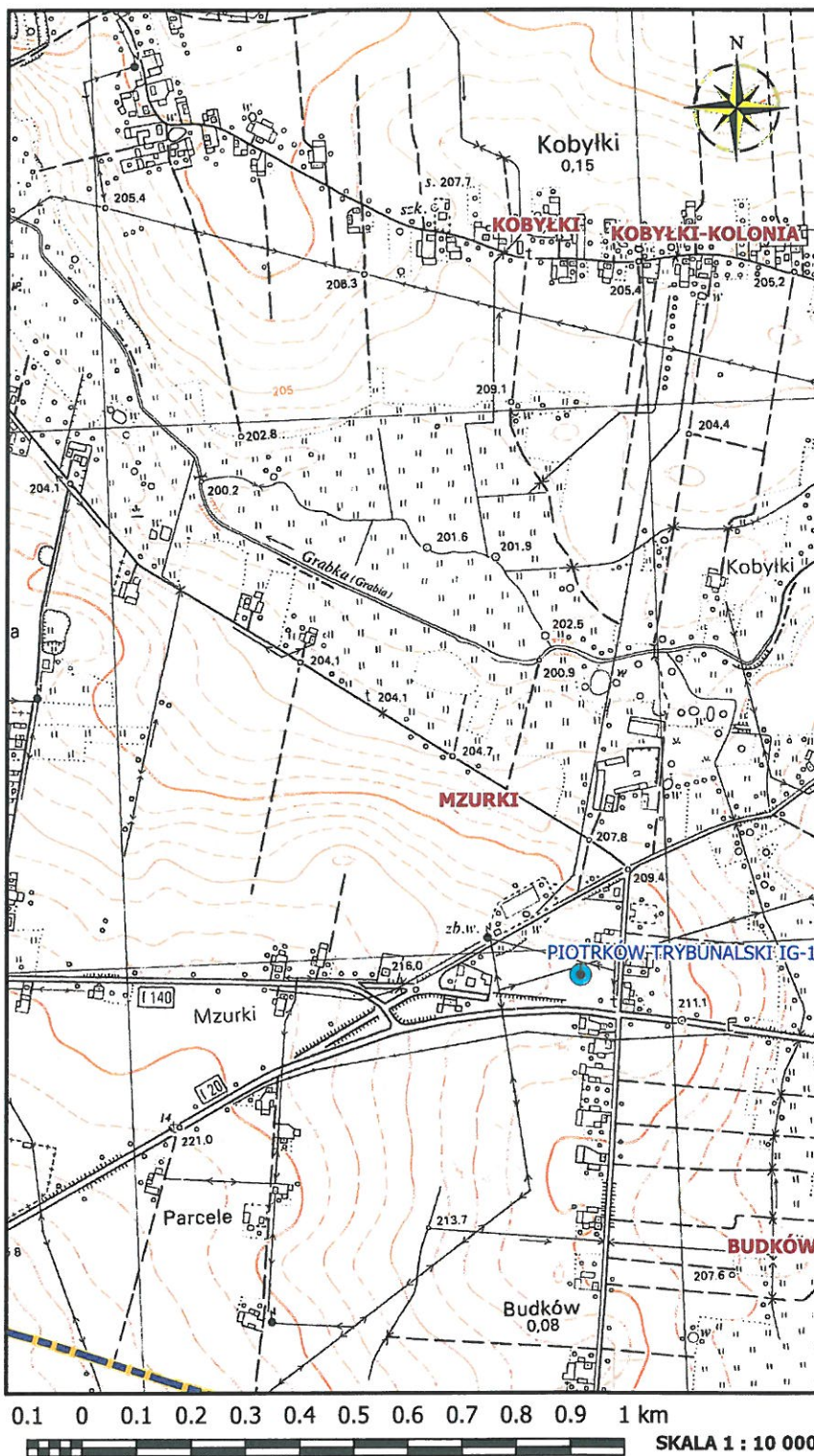












Uzasadnienie

Zgodnie z zapisami ustawy z dnia 20 lipca 2017 r. Prawo wodne (Dz. U. z 2020 r. poz. 310 ze zm.):

- przez aglomerację należy rozumieć teren, na którym zaludnienie lub działalność gospodarczą są wystarczająco skoncentrowane, aby ścieki komunalne były zbierane i przekazywane do oczyszczalni ścieków albo do końcowego punktu zrzutu tych ścieków,

- aglomeracje wyznacza, w drodze uchwały będącej aktem prawa miejscowego, Rada Gminy; jeżeli aglomeracja ma obejmować tereny położone w dwóch lub więcej gminach, właściwa do wyznaczenia aglomeracji jest Rada Gminy o największej równoważnej liczbie mieszkańców; w celu wyznaczenia aglomeracji zainteresowane gminy zawierają porozumienie; Miasto Bełchatów i Gmina Bełchatów zawarły porozumienie dotyczące współdziałania Gmin przy realizacji zadania polegającego na aktualizacji obszaru i granic aglomeracji Bełchatów, na jego podstawie zostało zlecone przedmiotowe opracowanie,

- dotychczasowe akty prawa miejscowego ustanawiające aglomeracje wydane na podstawie ustawy z dnia 18 lipca 2001 r. Prawo wodne zachowują moc nie dłużej niż do dnia 31 grudnia 2020 r., Aglomeracja Bełchatów, w skład której wchodzi Miasto Bełchatów i Gmina Bełchatów (miejscowości: Ludwików, Nowy Świat, Domiechowice, Emilin, Dobrzelów), została wyznaczona uchwałą nr XL/744/13 Sejmiku Województwa Łódzkiego z dnia 24 września 2013 r.

Mając na uwadze powyższe zachodzi konieczność wyznaczenia obszaru i granic Aglomeracji Bełchatów.

DYREKTOR
Wydziału Inwestycji
i Zamówień Publicznych
Ilona Ostrowska
mgr Ilona Ostrowska

